

แผนพัฒนาท้องถิ่น

(พ.ศ.2566 - 2570)



องค์การบริหารส่วนตำบลห้วย

อำเภอกะปง จังหวัดพังงา



ประกาศองค์การบริหารส่วนตำบลเหล
เรื่อง ใช้แผนพัฒนาท้องถิ่น (พ.ศ.๒๕๖๖ - ๒๕๗๐)

ด้วยองค์การบริหารส่วนตำบลเหล ได้ดำเนินการจัดทำแผนพัฒนาท้องถิ่น (พ.ศ.๒๕๖๖ - ๒๕๗๐) ตาม
เบญจกระบวนมหาดไทย ว่าด้วยการจัดทำแผนพัฒนาขององค์กรปกครองส่วนท้องถิ่น พ.ศ.๒๕๔๘ และที่แก้ไข
เพิ่มเติมถึง (ฉบับที่ ๓) พ.ศ.๒๕๖๑ ข้อ ๑๗ โดยสภาองค์การบริหารส่วนตำบลเหล ได้พิจารณาและมีมติเห็นชอบ
แผนพัฒนาดังกล่าว ในคราวประชุมสภา สมัยวิสามัญ สมัยที่ ๑/๒๕๖๔ เมื่อวันที่ ๒๗ กันยายน พ.ศ.
๕๖๔ ณ ห้องประชุมองค์การบริหารส่วนตำบลเหล และนายกองค์การบริหารส่วนตำบลเหลได้อนุมัติร่างแผน
ดังกล่าว เมื่อวันที่ ๒๘ กันยายน พ.ศ.๒๕๖๔ เป็นที่เรียบร้อยแล้ว

ดังนั้น เพื่อให้การบริหารงานขององค์การบริหารส่วนตำบลเหลเป็นไปอย่างมีประสิทธิภาพ และสามารถ
วางแผนพัฒนาไปใช้ได้อย่างถูกต้อง รวมทั้งให้หน่วยงานที่เกี่ยวข้องและประชาชนทั่วไปได้รับทราบ องค์การบริหาร
ส่วนตำบลเหล จึงประกาศใช้แผนพัฒนาท้องถิ่น (พ.ศ.๒๕๖๖ - ๒๕๗๐) โดยให้มีผลนับตั้งแต่ ณ วันประกาศเป็น
นไป ทั้งนี้ สามารถขอดูหรือสอบถามเพิ่มเติมได้ที่ ศูนย์ข้อมูลข่าวสารขององค์การบริหารส่วนตำบลเหล ณ ที่ทำ
ารองค์การบริหารส่วนตำบลเหล หมู่ที่ ๒ ตำบลเหล อำเภอกะปง จังหวัดพังงา โทรศัพท์ ๐ ๗๖๔๕ ๕๗๖๖

จึงประกาศให้ทราบโดยทั่วกัน

ประกาศ ณ วันที่ ๒๙ กันยายน พ.ศ.๒๕๖๔

(ลงชื่อ)

(นายสมชาย ทิพย์พิมล)

นายกองค์การบริหารส่วนตำบลเหล

คำนำ

ตามที่กระทรวงมหาดไทยชักชวนแนวทางการจัดทำแผนพัฒนาขององค์กรปกครองส่วนท้องถิ่น (พ.ศ.2566 – 2570) ให้มีความสอดคล้องกับยุทธศาสตร์การพัฒนาขององค์กรปกครอง ส่วนท้องถิ่นในเขตจังหวัด ยุทธศาสตร์จังหวัด ยุทธศาสตร์กลุ่มจังหวัด แผนพัฒนาจังหวัด แผนพัฒนากลุ่มจังหวัด แผนพัฒนาภาค แผนพัฒนาเศรษฐกิจและสังคม แห่งชาติ ยุทธศาสตร์ชาติ 20 ปี และเป้าหมายการพัฒนาที่ยั่งยืน (Sustainable Development Goals; SDGs) โดยใน การจัดทำประชาคมท้องถิ่นให้ดำเนินการตามหลักการบริหารกิจการบ้านเมืองที่ดี จึงให้องค์กรปกครองส่วนท้องถิ่น จัดทำแผนพัฒนาท้องถิ่นหรือทบทวนแผนพัฒนาท้องถิ่น (พ.ศ.2566 - 2570) ให้เป็นไปตามระเบียบกระทรวงมหาดไทย ว่าด้วยการจัดทำแผนพัฒนาขององค์กรปกครองส่วนท้องถิ่น พ.ศ.2548 และที่แก้ไขเพิ่มเติม ข้อ 17 ตามเค้าโครง แผนพัฒนาขององค์กรปกครองส่วนท้องถิ่น พ.ศ.2566 - 2570 แจ้งตามหนังสือกระทรวงมหาดไทย ด่วนที่สุด ที่ มท 0810.3/ว 7467 ลงวันที่ 14 ธันวาคม 2563 นั้น

แผนพัฒนาท้องถิ่น (พ.ศ.2566-2570) เป็นเครื่องมือที่สำคัญที่จะใช้เป็นแนวทางในการพัฒนาท้องถิ่น โดย แผนพัฒนาท้องถิ่น (พ.ศ.2566 - 2570) ได้นำโครงการ/กิจกรรมต่างๆ ที่จะคาดว่าจะจัดทำตั้งแต่ปีงบประมาณ พ.ศ.2566 - 2570 มารวบรวมไว้ โดยแยกโครงการ/กิจกรรมที่จะคาดว่าจะดำเนินการตั้งแต่ปีงบประมาณ พ.ศ.2566 - 2570 ให้ เห็นไว้อย่างชัดเจน และแผนพัฒนาท้องถิ่นฉบับนี้ก็จะใช้เป็นกรอบในการจัดทำงบประมาณรายจ่ายตั้งแต่ปีงบประมาณ พ.ศ.2566 - 2570 เช่นกัน ซึ่งสิ่งต่างเหล่านี้ก็จะนำไปสู่การแก้ไขปัญหาหรือสนองตอบความต้องการของประชาชนใน เขตองค์การบริหารส่วนตำบลเหลล อันจะส่งผลให้ประชาชนมีการพัฒนาคุณภาพชีวิตและมีความเป็นอยู่ดีขึ้นในทุกๆ ด้าน

การจัดทำแผนพัฒนาท้องถิ่น (พ.ศ.2566 - 2570) ในครั้งนี้ได้รับความร่วมมือด้วยดีจากผู้ที่เกี่ยวข้องทุกฝ่าย องค์การบริหารส่วนตำบลเหลลจึงขอขอบคุณผู้ที่เกี่ยวข้องทุกฝ่ายที่ให้ความร่วมมือด้วยดีไว้ ณ โอกาสนี้ และหวังเป็นอย่าง ยิ่งว่าแผนพัฒนาท้องถิ่น (พ.ศ.2566 - 2570) ฉบับนี้จะเป็นประโยชน์แก่ประชาชนทั่วไปโดยเฉพาะประชาชนในเขต องค์การบริหารส่วนตำบลเหลล และหน่วยงานทุกๆ หน่วยงานที่เกี่ยวข้อง

องค์การบริหารส่วนตำบลเหลล

สารบัญ

เรื่อง	หน้า
ส่วนที่ 1 สภาพทั่วไปและข้อมูลพื้นฐาน	1 - 16
ส่วนที่ 2 ยุทธศาสตร์องค์กรปกครองส่วนท้องถิ่น	17 - 50
ส่วนที่ 3 การนำแผนพัฒนาท้องถิ่นไปสู่การปฏิบัติ	51 - 115
ส่วนที่ 4 การติดตามและประเมินผล	116 - 129

ส่วนที่ 1

สภาพทั่วไปและข้อมูลพื้นฐาน

1. ด้านกายภาพ

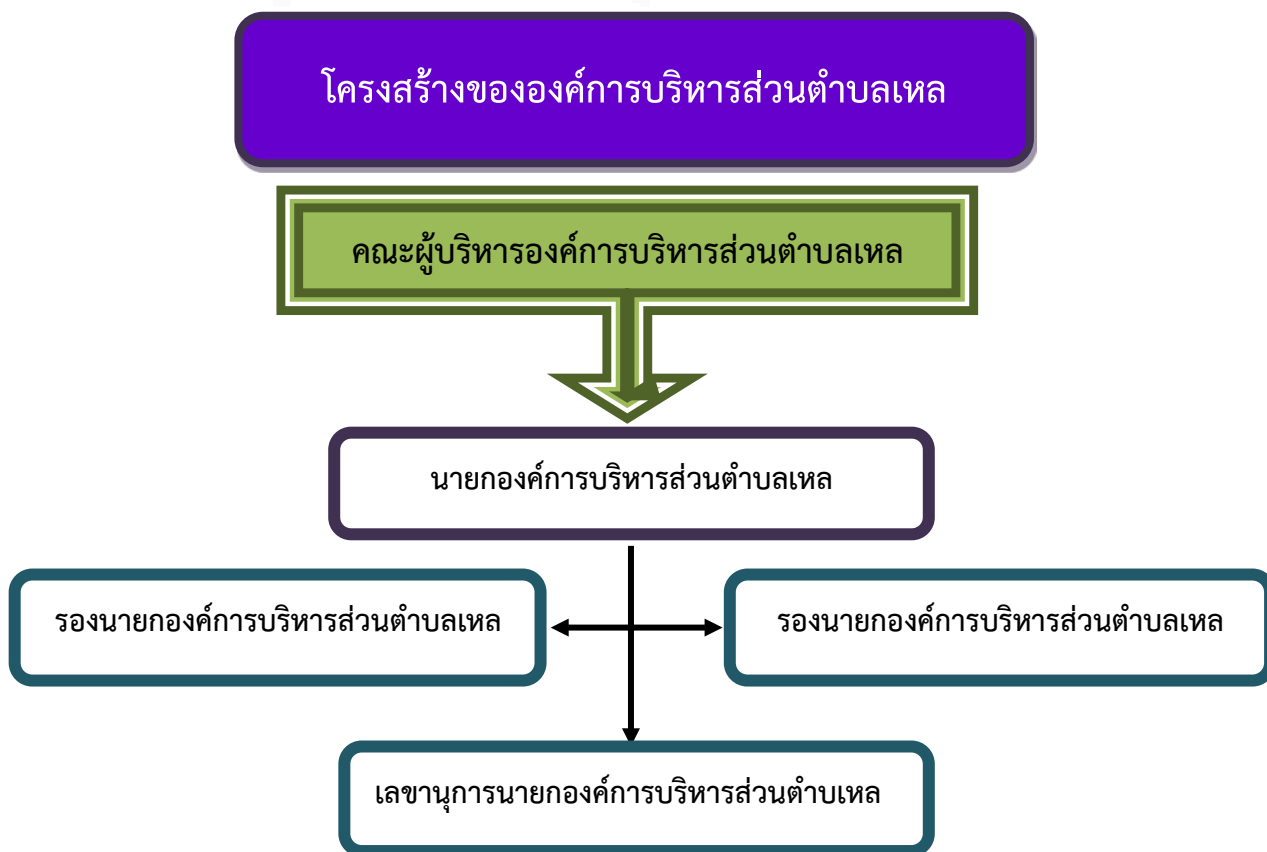
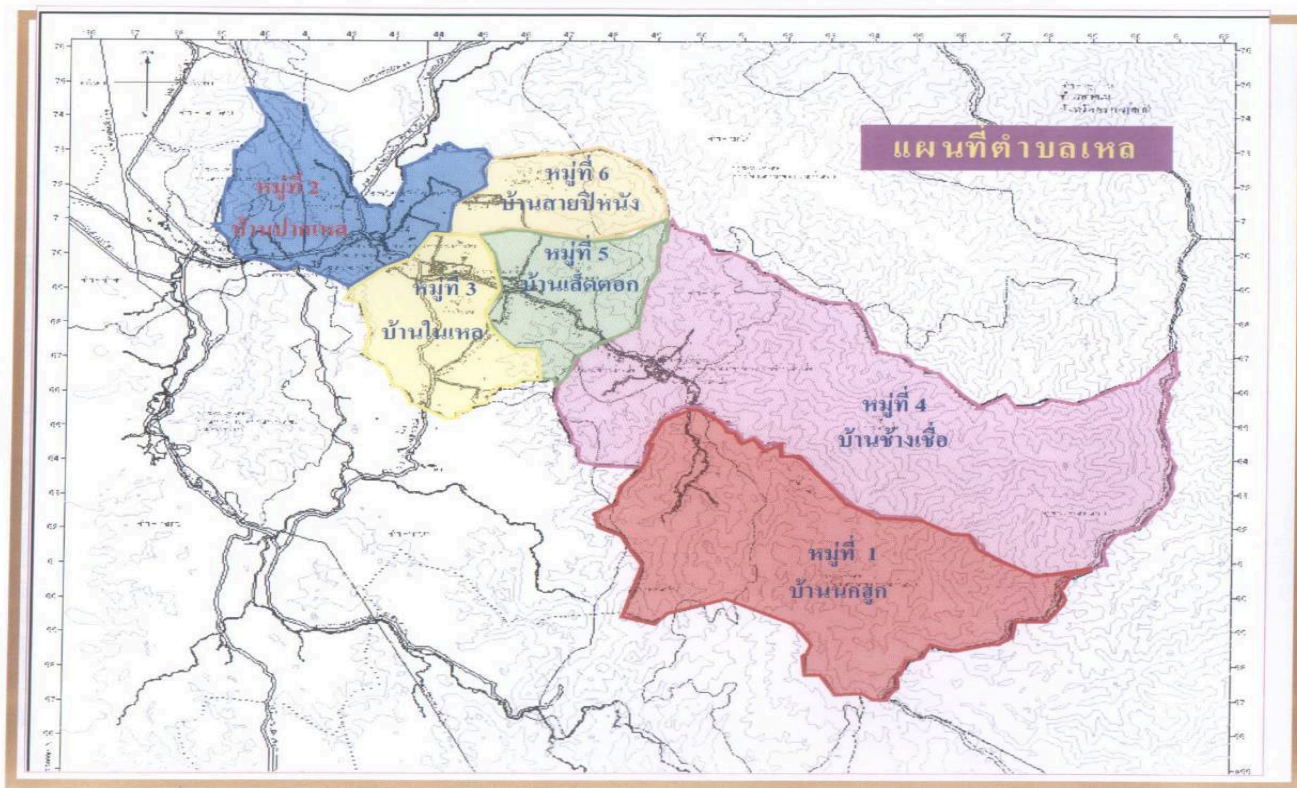
1.1 ประวัติ ที่ตั้งของหมู่บ้านหรือชุมชนหรือตำบล

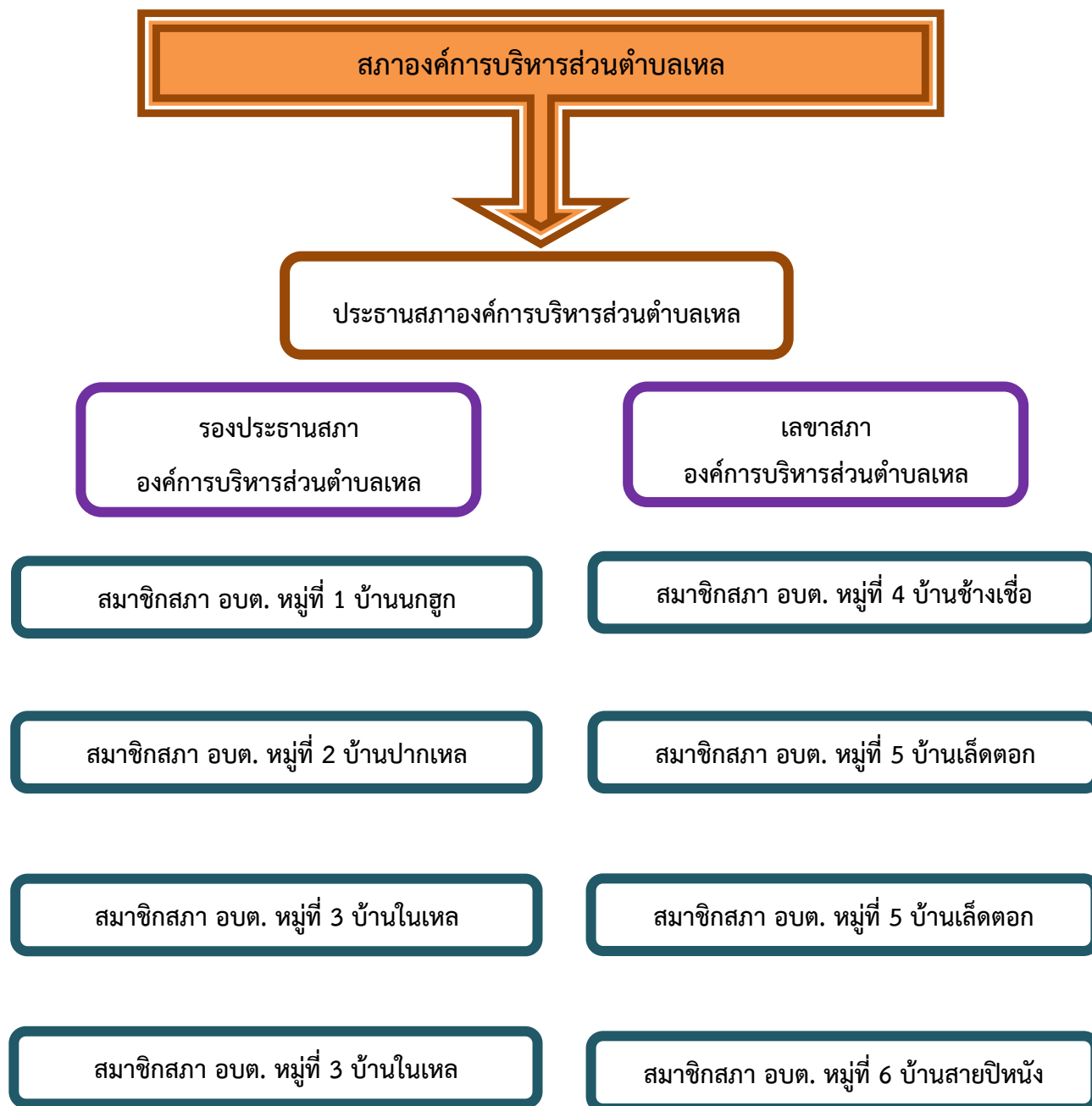
องค์การบริหารส่วนตำบลเหลหรือตำบลเหลเป็นตำบลหนึ่งในเขตการปกครองของอำเภอกะปง จังหวัดพังงา หรือที่ชาวบ้านทั่วไปเรียกกันติดปากว่า “ในเหล” ซึ่งในสมัยโบราณมิได้มีลักษณะภูมิประเทศดังเช่นปัจจุบัน กล่าวคือ สมัยก่อนมีเมืองตะโกลา (ตะกั่วป่าในปัจจุบัน) ซึ่งอยู่ติดกับทะเล บางครั้งก็มีการเรียกกันว่า “อ่าวตะกั่วป่า” เวลามีน้ำทะเลหนุนน้ำก็จะขึ้นมาตามแม่น้ำสายตะกั่วป่าจนถึงคลองเหล คลองกะปง และบริเวณบ้านเหลก็มีลักษณะเหมือนทะเลขนาดย่อมๆ ซึ่งชาวบ้านเรียกเหลในหรือบ้านในเหล จากคำว่า “เล” นี้เองชาวบ้านได้แผลงคำกลับเป็น “ในเล” หรือเป็น “ในเหล” ซึ่งชาวบ้านเรียกชุมชนนี้ต่อมาว่า “ในเหล” หรือ “บ้านเหล” ซึ่งปัจจุบันนี้ก็คือ ตำบลเหล นั่นเอง

อีกนัยหนึ่งชาวบ้านได้เล่าว่า สมัยก่อนชาวบ้านตำบลเหลมีการประกอบอาชีพประมงโดยการดักจับปลาโดยใช้เล (เล่ คือ เครื่องมือจับปลาชนิดหนึ่งทำด้วยไม้ไผ่) กันเป็นจำนวนมากบริเวณปากอ่าวชื่อ “ปากเล” ซึ่งจุดนี้จะมีแม่น้ำขนาดใหญ่จำนวน 3 สาย ไหลมาบรรจบกันและมีน้ำทะเลขึ้นถึง ต่อมาในปี พ.ศ.2485 พม่าขึ้นมาตีเมืองตะกั่วป่าโดยอาศัยเรือเป็นยานพาหนะมาทางลำคลองเหล - ตะกั่วป่า - รมณีย์ โดยผ่านจากคลองรมณีย์มาทางคลองเหลซึ่งพอมายังบริเวณที่ชาวบ้านดักปลาโดยใช้เลเป็นจำนวนมาก เรือเกิดล่มก่อนที่จะถึงตะกั่วป่า ซึ่งชาวบ้านเล่ากันว่าเรือล่มที่ปากเลและเล่าต่อกันมาจนเพี้ยนจากปากเลเป็นปากเหล ซึ่งต่อมาก็เป็นชื่อของหมู่บ้านและตำบลเหลในปัจจุบัน

องค์การบริหารส่วนตำบลเหล อำเภอกะปง จังหวัดพังงา มีเนื้อที่ทั้งหมดประมาณ 127 ตารางกิโลเมตร หรือประมาณ 79,375 ไร่ ค่าพิกัด GPS 47 P 0437831 N 0970283 E สูงกว่าระดับน้ำทะเล 32 เมตร

แผนที่ตำบลเหล





- หมายเหตุ :
1. สมาชิกสภา อบต. หมู่ที่ 6 ได้ถูกเลือกให้เป็นประธานสภา อบต.
 2. สมาชิกสภา อบต. หมู่ที่ 2 ได้ถูกเลือกให้เป็นรองประธานสภา อบต.
 3. สมาชิกสภา อบต. หมู่ที่ 1 ได้ถูกเลือกให้เป็นเลขาธิการสภา อบต.
 4. ปัจจุบันสมาชิกสภา อบต. หมู่ที่ 4 พันตำแหน่ง 1 ท่าน

1.2. ลักษณะภูมิประเทศ

องค์การบริหารส่วนตำบลเหลมีลักษณะภูมิประเทศเป็นภูเขาหิน เหมาะสำหรับปลูกผลไม้ ฝรั่งพารา และปาล์มน้ำมัน สภาพดินโดยทั่วไปเป็นดินร่วนปนทรายซึ่งส่วนมากเป็นดินที่มีสภาพการทำเหมืองแร่ดีบุกมาก่อน มีแหล่งน้ำเล็กๆหลายแห่ง เช่น ลำห้วย ลำคลอง หนอง ขุมเหมืองร้าง ฯลฯ สภาพอากาศค่อนข้างร้อนชื้น มีฝนตกชุกเกือบตลอดปี

1.3 ลักษณะภูมิอากาศ

ลักษณะภูมิอากาศเป็นแบบมรสุมเมืองร้อน อุณหภูมิเฉลี่ยตลอดปีไม่เปลี่ยนแปลงมากนัก และมีฝนตกชุกในฤดูฝนเพราะอยู่ทางด้านรับลม จึงได้รับอิทธิพลจากมรสุมตะวันตกเฉียงใต้ที่พัดผ่านมหาสมุทรอินเดียและ ทะเลอันดามันอย่างเต็มที่ ส่วนฤดูหนาวอากาศไม่หนาวมากเพราะอยู่ไกลจากอิทธิพลของอากาศหนาว พอสุมควรร และบางครั้งอาจมีฝนตกได้เนื่องจากมรสุมตะวันออกเฉียงเหนือที่พัดผ่านอ่าวไทยนำความชื้นจาก ทะเลเข้าปกคลุมทำให้มีฝนตกฤดูกาลแบ่งออกได้เป็น 3 ฤดู ดังนี้

1) ฤดูร้อน เริ่มตั้งแต่กลางเดือนกุมภาพันธ์ถึงกลางเดือนพฤษภาคม ระยะเวลาเป็นช่วงว่างของฤดูมรสุม จะมี ลมจากทิศตะวันออกเฉียงใต้พัดปกคลุม ทำให้มีอากาศร้อนอบอ้าวทั่วไป เดือนที่มีอากาศร้อนที่สุดคือ เดือนเมษายน

2) ฤดูฝน เริ่มตั้งแต่กลางเดือนพฤษภาคมถึงกลางเดือนตุลาคม ซึ่งเป็นฤดูมรสุมตะวันตกเฉียงใต้พัด ปกคลุมประเทศไทย และมีร่องความกดอากาศต่ำพาดผ่านภาคใต้เป็นระยะ ๆ จึงทำให้มีฝนตกมากตลอดฤดูฝน และเดือนกุมภาพันธ์จะมีฝนตกมากที่สุด

3) ฤดูหนาว เริ่มตั้งแต่กลางเดือนตุลาคมถึงกลางเดือนกุมภาพันธ์ซึ่งเป็นฤดูมรสุมตะวันออกเฉียงเหนือ จะมีลมเย็นและแห้งจากทิศตะวันออกเฉียงเหนือพัดผ่าน ทำให้มีอากาศเย็นทั่วไป แต่เนื่องจากอยู่ใกล้ทะเล อุณหภูมิจะลดลงเพียงเล็กน้อย อากาศจึงไม่หนาวเย็นมากนัก ฤดูร้อนอากาศจึงไม่ร้อนมาก ส่วนฤดูหนาวมีอากาศเย็น อุณหภูมิเฉลี่ยตลอด ปีประมาณ 27.2 องศาเซลเซียส อุณหภูมิต่ำสุดเฉลี่ย 23.3 องศาเซลเซียส อุณหภูมิสูงสุดเฉลี่ย 32.4

1.4 ลักษณะของดิน

พื้นที่ส่วนใหญ่เป็นที่ราบสลับเนินเขาดิน สภาพดินโดยทั่วไปเป็นดินร่วนปนทราย ซึ่งส่วนมากเป็นดินที่มีสภาพจากการทำเหมืองแร่ดีบุกมาก่อน มีความสมบูรณ์ของดินต่ำ จึงจำเป็นต้องการการปรับปรุงคุณภาพดินให้เหมาะสมก่อนการปลูกพืชเศรษฐกิจ โดยทั่วไปเหมาะสำหรับการปลูกพืชสวน สวนผลไม้ เช่น สวนยางพารา ปาล์ม น้ำมัน ฯลฯ

2. ด้านการเมือง/การปกครอง

2.1 เขตการปกครอง

อาณาเขตขององค์การบริหารส่วนตำบลเหล

ทิศเหนือ ติดต่อกับ ตำบลรมณีย์ อ.กะปง จ.พังงา

ทิศใต้ ติดต่อกับ ตำบลท่านา อ.กะปง จ.พังงา

ทิศตะวันออกเฉียง ติดต่อกับ ตำบลคลองศก อ.พนม จ.สุราษฎร์ธานี

ทิศตะวันตก ติดต่อกับ ตำบลตำตั่ว อ.ตะกั่วป่า จ.พังงา

องค์การบริหารส่วนตำบลเหล แบ่งการปกครองออกเป็น 6 หมู่บ้าน ได้แก่

หมู่ที่ 1 บ้านนกกอก

หมู่ที่ 2 บ้านปากเหล

หมู่ที่ 3 บ้านในเหล

หมู่ที่ 4 บ้านช้างเขือ

หมู่ที่ 5 บ้านเล็ดตอก

หมู่ที่ 6 บ้านสายปี่หนัง

2.2 การเลือกตั้ง

เดิมองค์การบริหารส่วนตำบลเหลได้แบ่งเขตการเลือกตั้งนายกองค์การบริหารส่วนตำบลเหล ทั้งเขตองค์การบริหารส่วนตำบล เป็น 1 เขตเลือกตั้ง สมาชิกสภาออกเป็น 6 เขต ดังนี้

เขตเลือกตั้งที่ 1 คือ	หมู่บ้านนกกอก
เขตเลือกตั้งที่ 2 คือ	หมู่บ้านปากเหล
เขตเลือกตั้งที่ 3 คือ	หมู่บ้านในเหล
เขตเลือกตั้งที่ 4 คือ	หมู่บ้านข้างเขือ
เขตเลือกตั้งที่ 5 คือ	หมู่บ้านเล็ดตอก
เขตเลือกตั้งที่ 6 คือ	หมู่บ้านสายปี่หนัง

ปัจจุบันนายกองค์การบริหารส่วนตำบลและสมาชิกมาจากคำสั่ง คสช. และปัจจุบันยังไม่มีเลือกตั้ง

หมู่ที่	ชื่อหมู่บ้าน	กำนัน/ผู้ใหญ่บ้าน	นายก/สมาชิกสภา อบต.	ตำแหน่งในสภา อบต.
			นายสมชาย ทิพย์พิมล	นายกองค์การบริหารส่วนตำบล
			นางคณินนาถ ทิพย์พิมล	รองนายกองค์การบริหารส่วนตำบล
			นายวิทยา ทองประสาธ	รองนายกองค์การบริหารส่วนตำบล
			นายสมหมาย เจียสกุล	เลขานุการนายก อบต.
1	บ้านนกกอก	นางสาวปภัสสร พุ่งเทียน	นายจักรกฤษณ์ จงทิด	สมาชิกสภา อบต. หมู่ 1
			นางสาวนุชนาถ จันทร์สุโข	สมาชิกสภา อบต. หมู่ 1 (เลขานุการสภา)
2	บ้านปากเหล	นายสุพจน์ นีรกุล	นายมานอช หย่องกิม	สมาชิกสภา อบต. หมู่ 2 (รองประธานสภา)
			นายศรายุทธ ชวงค์	สมาชิกสภา อบต. หมู่ 2
3	บ้านในเหล	นายเทวินทร์ ลู่ต๋าม	นายวิชัย ลู่ต๋าม	สมาชิกสภา อบต. หมู่ 3
			นายธวัช อินนาวา	สมาชิกสภา อบต. หมู่ 3
4	บ้านข้างเขือ	นายพีระยศ โสพรรณ (กำนัน)	นายคมศักดิ์ แจ่มพุง	สมาชิกสภา อบต. หมู่ 4
5	บ้านเล็ดตอก	นายเดโช แสงขาว	นายวิโรจน์ ฤทธิ์พิทักษ์	สมาชิกสภา อบต. หมู่ 5
			นายกฤษณา แสงขาว	สมาชิกสภา อบต. หมู่ 5
6	บ้านสายปี่หนัง	นายศักดิ์ชาย ตรีตรอง	นายไมตรี ไกรเมศวร์	สมาชิกสภา อบต. หมู่ 6
			นายกิตติศักดิ์ แก้วประเสริฐ	สมาชิกสภา อบต. หมู่ 6 (ประธานสภา)

ตารางที่ 1 แสดงชื่อผู้ปกครองหมู่บ้านและสมาชิกสภาองค์การบริหารส่วนตำบล (ข้อมูล มิถุนายน พ.ศ.2564)

3. ประชากร

3.1 ข้อมูลเกี่ยวกับจำนวนประชากร

ประชากรทั้งสิ้น 2,965 คน แยกเป็นชาย 1,497 คน เป็นหญิง 1,468 คน
มีความหนาแน่น เฉลี่ย 23 คน/ตร.กม. ครั้วเรือนทั้งสิ้น 1,400 ครั้วเรือน
ประชากรเพิ่มจากปี 2563 ในอัตรา 0.45 คน

ตำบล/หมู่บ้าน	จำนวนครั้วเรือน	ประชากร (เพศ)		รวม
		ชาย	หญิง	
ตำบลเหล	1,400	1,497	1,468	2,965
หมู่ที่ 1	99	100	100	200
หมู่ที่ 2	276	312	295	607
หมู่ที่ 3	295	276	305	561
หมู่ที่ 4	296	310	324	634
หมู่ที่ 5	176	192	159	351
หมู่ที่ 6	258	307	285	592

ตารางที่ 2 แสดงจำนวนราษฎรในเขต อบต.เหล ข้อมูล ณ 31 พฤษภาคม พ.ศ.2564 แยกเป็นพื้นที่
(ที่มา : สำนักบริหารการทะเบียน กรมการปกครอง อ.กะปง จ.พังงา)

ปี	ประชากร (เพศ)		ประชากร รวม
	ชาย	หญิง	
2564	1,497	1,468	2,965
2563	1,482	1,473	2,955
2562	1,468	1,478	2,946
2561	1,490	1,487	2,977
2560	1,479	1,467	2,946

ตารางที่ 3 แสดงจำนวนราษฎรในเขต อบต.เหล ปี 2560 – 2564 แยกเป็นเพศ
(ที่มา : สำนักบริหารการทะเบียน กรมการปกครอง อ.กะปง จ.พังงา)

3.2 ช่วงอายุและจำนวนประชากร

ช่วงอายุ	ประชากร (เพศ)		
	ชาย	หญิง	รวม
เด็ก (ทารก - 17 ปี)	290	271	561
วัยรุ่น (18 - 25 ปี)	146	153	299
ผู้ใหญ่ (26 - 59 ปี)	773	739	1,512
คนชรา (60 ปี ขึ้นไป)	277	297	574

ตารางที่ 4 แสดงจำนวนราษฎรในเขต อบต.เหลล แยกช่วงอายุและเพศ

(ที่มา : สำนักบริหารการทะเบียน กรมการปกครอง อ.กะปง จ.พังงา)

4.สภาพทางสังคม

การตั้งถิ่นฐาน ตำบลเหลล เป็นชุมชนชนบท ประชากรส่วนใหญ่ประกอบอาชีพเกษตรกรรม ทำสวนยางพารา สวนผลไม้และทำไร่ ฯลฯ นิยมตั้งบ้านเรือนอยู่กันเป็นกลุ่มก้อนส่วนใหญ่ตั้งบ้านเรือนอยู่ในที่ของตนเอง มีชุมชนอยู่บ้าง ในส่วนที่อยู่ใกล้วัด หรือชุมชน ในหมู่ที่ 2 บ้านปากเหลล หมู่ที่ 3 บ้านในเหลล ซึ่งเป็นศูนย์กลางและตั้งถิ่นฐานอยู่ตามริมเส้นทางคมนาคมสายหลัก ถนนสายปากพู้ – อ้อยดำ

- 4.1 การศึกษา**
- 1) ศูนย์พัฒนาเด็กเล็ก จำนวน 1 แห่ง คือ 1. ศูนย์พัฒนาเด็กเล็กโรงเรียนวัดนารายณิการาม
 - 2) โรงเรียนประถมศึกษา จำนวน 2 แห่ง คือ 1. โรงเรียนบ้านช้างเขือ ที่ตั้งหมู่ที่ 4
2. โรงเรียนวัดนารายณิการาม ที่ตั้งหมู่ที่ 3 (ขยายโอกาส)

สังกัด	ท้องถิ่น	สพฐ.	กรมสามัญฯ	กรมอาชีวฯ	รวม
ระดับก่อนประถมศึกษา	ศูนย์พัฒนาเด็กเล็ก				
1.จำนวนโรงเรียน	1	2	0	0	3
2.จำนวนห้องเรียน	1	4	0	0	5
3.จำนวนนักเรียน	30	36	0	0	66
4.จำนวนครูอาจารย์	2		0	0	
ระดับประถมศึกษา					
1.จำนวนโรงเรียน	0	2	0	0	2
2.จำนวนห้องเรียน	0	12	0	0	12
3.จำนวนนักเรียน	0	119	0	0	119
4.จำนวนครูอาจารย์	0		0	0	15
ระดับมัธยมศึกษา					
1.จำนวนโรงเรียน	0	1	0	0	1
2.จำนวนห้องเรียน	0	3	0	0	3
3.จำนวนนักเรียน	0	18	0	0	18
4.จำนวนครูอาจารย์	0		0	0	

ตารางที่ 5 แสดงจำนวนโรงเรียน นักเรียนครูอาจารย์ในพื้นที่ (ที่มา : โรงเรียนในพื้นที่)

ศูนย์บริการอินเทอร์เน็ต จำนวน 1 แห่ง ณ ที่ทำการองค์การบริหารส่วนตำบลเหลล

สภาเด็กและเยาวชนตำบลเหล

องค์การบริหารส่วนตำบลเหล ได้จัดตั้งสภาเด็กและเยาวชนขึ้น จำนวน ๑ แห่ง เพื่อเป็นองค์กรเครือข่ายเชื่อมโยงกลุ่มเด็กและเยาวชนในองค์การบริหารส่วนตำบลเหลที่มีการดำเนินงานในด้านต่างๆ เข้าด้วยกันอย่างเป็นระบบ เพื่อแสวงหาแนวทางในการส่งเสริมและพัฒนาเด็กและเยาวชนภายในองค์การบริหารส่วนตำบลเหล ภายใต้หลักการ “เด็กนำผู้ใหญ่หนุน” ซึ่งในปัจจุบันนี้สภาเด็กและเยาวชนเป็นองค์กรนิติบุคคล ภายใต้พระราชบัญญัติส่งเสริมการพัฒนาเด็กและเยาวชนแห่งชาติ พุทธศักราช ๒๕๕๐ และที่แก้ไขเพิ่มเติม (ฉบับที่ ๒) พ.ศ.๒๕๖๐ โดยสภาเด็กและเยาวชนมีสำนักงานตั้งอยู่ที่ องค์การบริหารส่วนตำบลเหล อำเภอกระบอง จังหวัดพังงา โดยได้ดำเนินการแต่งตั้งคณะกรรมการบริหารสภาเด็กและเยาวชน เพื่อส่งเสริม สนับสนุน และประสานงานการดำเนินการของสภาเด็กและเยาวชน

4.2 สาธารณสุข

จากการสำรวจข้อมูลพื้นฐานพบว่า ประชาชนมีสุขภาพที่ดี มีการคัดกรองสุขภาพให้กับประชาชนกลุ่มเสี่ยง โรคที่มักเกิดแก่ประชากรในชุมชน ได้แก่ โรคความดันโลหิตสูง โรคเบาหวาน โรคหลอดเลือด โรคไขข้ออักเสบ โรคฉี่หนู โรคมือ-ปาก-เท้าในเด็ก และโรคอื่นๆ อีกมาก ตำบลเหลมีโรงพยาบาลส่งเสริมสุขภาพประจำตำบล หน่วยงานด้านสาธารณสุข มีดังนี้

1) โรงพยาบาลส่งเสริมสุขภาพตำบลเหล ตั้งอยู่ที่บ้านในเหล หมู่ที่ 3 โดยมีบุคลากรทางการแพทย์ ดังนี้

- พยาบาลวิชาชีพชำนาญการ	จำนวน 2 คน
- เจ้าหน้าที่งานสาธารณสุขชำนาญงาน	จำนวน 1 คน
- นักวิชาการสาธารณสุขชำนาญการ	จำนวน 1 คน
- นักวิชาการทันตสาธารณสุขชำนาญการ	จำนวน 1 คน
- ผู้ช่วยเจ้าหน้าที่งานสาธารณสุข	จำนวน 1 คน
- อาสาสมัครสาธารณสุขหมู่บ้าน	จำนวน 51 คน

2) โรงพยาบาลส่งเสริมสุขภาพตำบลบ้านช้างเชือก ตั้งอยู่ที่บ้านช้างเชือก หมู่ที่ 4 โดยมีบุคลากรทางการแพทย์ดังนี้

- พยาบาลวิชาชีพชำนาญการ	จำนวน 1 คน
- เจ้าหน้าที่งานสาธารณสุขชำนาญงาน	จำนวน 1 คน
- อาสาสมัครสาธารณสุขหมู่บ้าน	จำนวน 24 คน

3) โรงพยาบาลส่งเสริมสุขภาพตำบลบ้านสายปี่หนัง ตั้งอยู่ที่บ้านสายปี่หนัง หมู่ที่ 6 โดยมีบุคลากรทางการแพทย์ ดังนี้

- พยาบาลวิชาชีพชำนาญการ	จำนวน 1 คน
- นักวิชาการสาธารณสุขชำนาญการ	จำนวน 2 คน
- อาสาสมัครสาธารณสุขหมู่บ้าน	จำนวน 22 คน

4) กองทุนระบบหลักประกันสุขภาพตำบลเหล จำนวน 1 แห่ง

โรคติดต่ออันตราย (ตามพระราชบัญญัติโรคติดต่อ พ.ศ.2558)

เมื่อเดือนธันวาคม 2562 ได้เกิดการระบาดของโรคติดต่อทางเดินหายใจจากไวรัสโคโรนาสายพันธุ์ใหม่ที่เมืองอู่ฮั่น มณฑลหูเป่ย์ ประเทศจีน เชื่อว่าไวรัสนี้เกิดขึ้นตามธรรมชาติและมีต้นกำเนิดจากสัตว์ ยังไม่ทราบต้นกำเนิดแท้จริง แต่ในเดือนธันวาคม 2562 การแพร่กระจายการติดเชื้อเกิดขึ้นแทบทั้งหมดจากคนสู่คน ยืนยันแล้ว 41 รายแรก ซึ่งตีพิมพ์ในเดอะแลนซีตเมื่อเดือนมกราคม 2563 เปิดเผยว่าวันเริ่มต้นอาการวันแรกสุดได้แก่วันที่ 1 ธันวาคม 2562 สิ่งพิมพ์เผยแพร่อย่างเป็นทางการจาก WHO รายงานว่าอาการเริ่มต้นเร็วที่สุดคือวันที่ 8 ธันวาคม 2562 WHO และทางการจีนยืนยันการติดต่อจากคนสู่คนในวันที่ 20 มกราคม 2563 เชื้อไวรัสโคโรนาสายพันธุ์ใหม่ 2019 อยู่ในตระกูลเดียวกับไวรัสที่ก่อให้เกิดโรคซาร์ส โดยทำให้เกิดโรคปอดอักเสบ และแพร่ระบาดมายังประเทศไทย นอกจากนี้ยังพบผู้ป่วยอีกหลายประเทศ ได้แก่ เกาหลีใต้ เขตการปกครองพิเศษ (ฮ่องกง ไต้หวัน มาเก๊า) สหรัฐอเมริกา ญี่ปุ่น ประเทศสิงคโปร์ มาเลเซีย เวียดนาม เป็นต้น มีแนวโน้มที่สูงขึ้น และในประเทศไทยพบผู้ป่วยเพิ่มขึ้นเรื่อยๆ ทำให้ต้องยกระดับศูนย์ปฏิบัติการภาวะฉุกเฉิน เป็นระดับ 2 และยกเป็นระดับ 3 เพื่อติดตามสถานการณ์โรคทั้งในประเทศและต่างประเทศอย่างใกล้ชิด กระทรวงสาธารณสุขของประเทศไทย ได้ประกาศชื่อว่า โรคติดเชื้อไวรัสโคโรนา 2019 หรือ โควิด 19 (Coronavirus Disease 2019 (COVID-19)) เป็นโรคติดต่ออันตรายตามพระราชบัญญัติโรคติดต่อ พ.ศ. 2558 ซึ่งเป็นโรคติดต่อที่มีความรุนแรงสูงและสามารถแพร่ไปสู่ผู้คนได้อย่างรวดเร็ว มีอาการไข้ ไอ เจ็บคอ หอบเหนื่อย หรือมีอาการของโรคปอดอักเสบ ในรายที่มีอาการรุนแรงจะมีอาการระบบทางเดินหายใจล้มเหลว และถึงขั้นเสียชีวิต มีผู้ติดเชื้อและเสียชีวิตจากโรครดังกล่าวเพิ่มขึ้นเป็นจำนวนมากทั่วโลก จนองค์การอนามัยโลกต้องประกาศให้การระบาดของโรคติดเชื้อไวรัสโคโรนา 2019 เป็นการระบาดใหญ่ และขอให้ประเทศในกลุ่มอาเซียนบังคับใช้มาตรการที่เข้มงวดเด็ดขาดยิ่งขึ้น โรคนี้ได้แพร่กระจายไปทั่วโลก และกลายพันธุ์ไปเรื่อยๆ การแพร่กระจายของเชื้อรุนแรงขึ้นกว่าสายพันธุ์เดิม

ปัจจุบันพบผู้ติดเชื้อไวรัสโคโรนา 2019 สะสม 173,742,426 ราย เสียชีวิต 3,736,974 ราย ข้อมูล ณ วันที่ 6 มิถุนายน 2564 ในประเทศไทย ผู้ป่วยยืนยันสะสม 177,467 เสียชีวิต 1,236 ราย หายป่วยสะสม 99,091 ราย ข้อมูล ณ วันที่ 7 มิถุนายน 2564 (จากเว็บไซต์ของกรมควบคุมโรค <https://ddc.moph.go.th/viralpneumonia/file/situation/situation-no520-060664.pdf>) แต่ละประเทศก็ได้มีมาตรการเฝ้าระวัง ป้องกัน ควบคุม รักษา เยียวยาฟื้นฟูสมรรถภาพ ทั้งวิธีการคัดกรอง ล็อคดาว์นประเทศ เมืองงตเทียวบิน จำกัดเทียวบิน การกักตัว การปิดสถานที่ที่มีความเสี่ยงสถานที่ที่เกิดโรค การใช้ชีวิตแบบใหม่ สวมใส่หน้ากากเมื่อออกจากเคหสถาน ที่พัก เว้นระยะห่างทางสังคม หมั่นทำความสะอาดมือ หลีกเลี่ยงการไปยังพื้นที่เสี่ยง ออกกฎหมายควบคุมผู้ที่ฝ่าฝืน ประกาศสถานการณ์ฉุกเฉิน ประกอบกับมีสถาบัน บริษัท ประเทศต่างๆ ได้ผลิตวัคซีนเพื่อฉีดให้กับประชาชนในการป้องกันโรคนี้และได้กระจายวัคซีนไปยังประเทศต่างๆ ขณะนี้ยังไม่เพียงพอ การแพร่ระบาดยังสูงขึ้นเรื่อยๆ และไม่สามารถคาดการณ์ได้ว่าจะสิ้นสุดการระบาดเมื่อไหร่

- สำหรับในพื้นที่ตำบลเหลล ไม่พบผู้ที่ป่วยโรคติดเชื้อไวรัสโคโรนา 2019 ซึ่งองค์การบริหารส่วนตำบลเหลล ร่วมกับผู้นำหมู่บ้าน หน่วยงานต่างๆ ที่เกี่ยวข้อง ได้ร่วมมือร่วมใจกันปฏิบัติตามมาตรการเฝ้าระวัง ป้องกัน และควบคุมโรคอย่างเต็มที่

4.3 อาชญากรรม

องค์การบริหารส่วนตำบลเหลล ไม่มีเหตุอาชญากรรมเกิดขึ้น ไม่มีเหตุการณ์ลักษณะโศกเศร้าสังโศกประชาชนและของราชการ ซึ่งองค์การบริหารส่วนตำบลเหลลก็ได้ดำเนินการป้องกันการเกิดเหตุดังกล่าว จากการสำรวจข้อมูลพื้นฐานพบว่า ส่วนมากครัวเรือนมีการป้องกันอุบัติเหตุอย่างถูกวิธี มีความปลอดภัยในชีวิตและทรัพย์สิน เพื่อเป็นการป้องกันเหตุการณ์ต่างๆ ที่จะเกิดขึ้น องค์การบริหารส่วนตำบลเหลลได้ติดตั้งกล้องวงจรปิด ณ ที่ทำการองค์การบริหารส่วนตำบลเหลล และหมู่ที่ ๖ บ้านสายปึงหนิง รวมทั้งได้บูรณาการการร่วมกับฝ่ายปกครองและตำรวจในการตั้งจุดตรวจ จุดสกัด จุดบริการ ในช่วงเทศกาลที่มีวันหยุดหลายวันเพื่ออำนวยความสะดวกให้กับประชาชน แต่เนื่องจากได้เกิดสถานการณ์ระบาดของโรคติดเชื้อไวรัสโคโรนา 2019 การระบาดของโรคดังกล่าว จึงเป็นสถานการณ์อันกระทบต่อความสงบเรียบร้อยและความปลอดภัยของประชาชนซึ่งต้องใช้มาตรการเข้มงวดและเร่งด่วนเพื่อควบคุมมิให้โรคแพร่ระบาดออกไปในวงกว้าง กรณีนี้ จึงจำเป็นต้องใช้มาตรการเร่งด่วนเพื่อรักษาไว้ซึ่งความปลอดภัยของประชาชน และการดำรงชีวิตโดยปกติสุข พลเอก ประยุทธ์ จันทร์โอชา นายกรัฐมนตรีจึงได้ประกาศสถานการณ์ฉุกเฉินในทุกเขตท้องที่ทั่วราชอาณาจักร ประกาศ ณ วันที่ 25 มีนาคม พ.ศ.2563 ทั้งนี้ ตั้งแต่วันที่ 26 มีนาคม พ.ศ.2563 จนถึงวันที่ 30 เมษายน พ.ศ.2563 โดยได้ประกาศขยายระยะเวลาการประกาศสถานการณ์ฉุกเฉินในทุกเขตท้องที่ทั่วราชอาณาจักร ขยายระยะเวลาการประกาศสถานการณ์ฉุกเฉินในทุกเขตท้องที่ทั่วราชอาณาจักร เป็นคราวไปจนถึงปัจจุบันยังขยายระยะเวลาอยู่ได้ เพื่อควบคุมและระงับยับยั้งการระบาดของโรคติดเชื้อไวรัสโคโรนา 2019 โดยได้รับความร่วมมืออย่างดีทุกภาคส่วนรวมทั้งได้ดำเนินการเพื่อให้ประชาชนได้รับวัคซีนป้องกันโรคให้ได้มากที่สุด แต่ได้เกิดการระบาดแบบกลุ่มก้อนขึ้นในพื้นที่ที่มีความแออัดหลายพื้นที่ทั่วประเทศดังที่ทราบกันโดยทั่วไป ประกอบกับเชื้อโรคได้กลายพันธุ์ทำให้เกิดการติดโรคได้ง่าย และไม่แสดงอาการในระยะแรก แต่เมื่อแสดงอาการจะมีความรุนแรงมาก ส่งผลให้มีผู้ติดเชื้อรายใหม่จำนวนมาก ผู้ป่วยสะสมเพิ่มจำนวนมากขึ้นจนกระทั่งมีความจำเป็นต้องจัดตั้งสถานที่กักตัวผู้ติดเชื้อและโรงพยาบาลสนามขึ้นหลายแห่งเพื่อรองรับสถานการณ์ ทั้งยังปรากฏว่าผู้ติดเชื้อเสียชีวิตมากขึ้นและเร็วขึ้นจากความรุนแรงของโรคกรณีจึงจำเป็นที่จะต้องคงไว้ซึ่งมาตรการที่เข้มข้นในการเฝ้าระวังและสอบสวนโรค รวมทั้งการควบคุมการแพร่ระบาดของโรค ทั้งนี้เพื่อความมั่นคงปลอดภัยด้านสุขภาพและชีวิตของประชาชนและสาธารณสุขของประเทศ

4.4 ยาเสพติด

ปัญหายาเสพติดในองค์การบริหารส่วนตำบลเหลล จากการที่ทางสถานีตำรวจภูธรกะปงได้แจ้งให้กับองค์การบริหารส่วนตำบลเหลลทราบนั้น พบว่าในเขตองค์การบริหารส่วนตำบลเหลลมีผู้ที่ติดยาเสพติดแต่เมื่อเทียบกับพื้นที่อื่นถือว่าน้อย และยังไม่พบผู้ค้า เหตุผลก็เนื่องมาจากว่าได้รับความร่วมมือกับทางผู้นำ ประชาชน หน่วยงานขององค์การบริหารส่วนตำบลเหลลที่ช่วยสอดส่องดูแลอยู่เป็นประจำ การแก้ไขปัญหายาขององค์การบริหารส่วนตำบลเหลลสามารถทำได้เฉพาะตามอำนาจหน้าที่เท่านั้น เช่น การณรงค์ การประชาสัมพันธ์ การแจ้งเบาะแส การฝึกอบรมให้ความรู้ ถ้านอกเหนือจากอำนาจหน้าที่ ก็เป็นเรื่องของอำเภอหรือตำรวจแล้วแต่กรณี ทั้งนี้ องค์การบริหารส่วนตำบลเหลลได้ให้ความร่วมมือมาโดยตลอด ได้มีการทำบันทึกข้อตกลงให้ความร่วมมือระหว่างหมู่บ้าน สถานีตำรวจภูธรกะปง

อำเภอกะปาง และโรงพยาบาลส่งเสริมสุขภาพตำบลในการดำเนินการ โครงการดำเนินงานชุมชนยั่งยืน เพื่อแก้ปัญหาياهเสฟติดแบบครบวงจร ตามยุทธศาสตร์ชาติ

4.5 การสังคมสงเคราะห์

องค์การบริหารส่วนตำบลเหล ได้ดำเนินการด้านสังคมสงเคราะห์ ดังนี้

1. รับลงทะเบียนและประสานการจ่ายเบี้ยยังชีพให้กับผู้สูงอายุ ผู้พิการ และผู้ป่วยเอดส์
2. รับลงทะเบียนและประสานโครงการเงินอุดหนุนเพื่อการเลี้ยงดูเด็กแรกเกิด
3. ประสานการทำบัตรผู้พิการ
4. โครงการปรับปรุงซ่อมแซมบ้านผู้ยากไร้ ผู้พิการ และผู้สูงอายุ
5. การดูแลผู้สูงอายุที่มีภาวะพึ่งพิง

5. ระบบบริการพื้นฐาน

5.1 การคมนาคมขนส่ง

ในเขตตำบลเหล มีเส้นทางเส้นทางคมนาคมสายหลักที่เชื่อมต่อระหว่างพื้นที่อื่น คือ ทางหลวงหมายเลข 401 แยกจากถนนหมายเลข 4 ที่อำเภอตะกั่วป่า มาทางตะวันออกตำบลเหล หมู่ที่ 2 ไปจังหวัดสุราษฎร์ธานี และมีถนนสายปากพู่ – อ้อยดำ ซึ่งใช้สัญจรไปมาภายในตำบลเป็นสายรอง นอกจากนี้ยังมีถนนดินที่ใช้สัญจรไปมาในหมู่บ้าน สภาพใช้งานได้ดี แต่จะลำบากในฤดูฝน องค์การบริหารส่วนตำบลเหล ได้สรุปปัญหาที่เกิดขึ้นในตำบลได้ดังนี้

1. เนื่องจากถนนสายหลัก และสายรองยังไม่มีไหล่ทาง รางหรือร่องระบายน้ำ มาตรฐาน เนื่องจากย่านชุมชน หรืออาคารบ้านเรือน ตลอดถึงสวนผลไม้ สวนยาง และแหล่งเพาะปลูกพืชต่างๆ มีการรูก้าตั้งประชิดแนวถนนหรือเขตทาง ทำให้การก่อสร้างให้ได้มาตรฐานไม่เป็นไปตามเท่าที่ควร

2. บริเวณที่ชุมชนที่อาศัยติดถนน ยังขาดระบบการระบายน้ำและระบบกำจัดน้ำเสียรวม โดยชาวบ้านระบายลงถนนสายหลัก หรือพื้นที่ข้างเคียง

ถนนภายในตำบล

- 1) ถนน คสล. จำนวน 20 สาย สภาพใช้งานได้ดี
- 2) ถนนลูกรังในหมู่บ้าน จำนวน 20 สาย สภาพใช้งานได้ดี แต่จะลำบากในฤดูฝน
- 3) ถนนลาดยาง จำนวน 3 สาย สภาพใช้งานได้ดี

สะพาน จำนวน 7 สะพาน

5.2 การไฟฟ้า

ปัจจุบันมีไฟฟ้าใช้ทุกหมู่บ้าน แต่ยังไม่ครอบคลุมทุกครัวเรือน คิดเป็น 98 เปอร์เซ็นต์ ปัญหาคือไฟฟ้าส่องสว่างทางหรือที่สาธารณะยังไม่สามารถดำเนินการครอบคลุมพื้นที่ได้ทั้งหมด เนื่องจากองค์การบริหารส่วนตำบลเหล มีงบประมาณไม่เพียงพอ แต่ได้พยายามจัดตั้งจัดหางบประมาณในการดำเนินการส่วนนี้ เช่นเดียวกับถนน เพื่อแก้ไขปัญหาที่เกิดขึ้น อีกทั้งประสานความร่วมมือกันในหลายๆ ฝ่าย เพื่อที่จะทำความเข้าใจกับประชาชนในพื้นที่ ซึ่งได้แก้ไขปัญหาไปบ้างแล้ว เพื่อให้ประชาชนได้รับความสะดวก ปลอดภัยในการสัญจรไปมา

5.3 การประปา

การประปาขององค์การบริหารส่วนตำบลเหลมีกิจการประปา โดยได้มอบหมายให้คณะกรรมการบริหารกิจการและบำรุงรักษาระบบประปาหมู่บ้าน ทุกหมู่บ้านสามารถให้บริการได้ครอบคลุมทุกหลังคาเรือน คิดเป็น ๑๐๐ เปอร์เซ็นต์ แต่จะมีปัญหาในปีที่ผ่านมาบางหมู่บ้านที่เกิดปัญหาภัยแล้งซึ่งทางองค์การบริหารส่วนตำบลเหลได้แก้ไขปัญหามาโดยก่อสร้างระบบประปาเพิ่ม เพื่อให้มีปริมาณน้ำที่เพียงพอ องค์การบริหารส่วนตำบลก็ได้นำโครงการเกี่ยวกับพัฒนาแหล่งน้ำบรรจุในแผนพัฒนาท้องถิ่นเพื่อที่จะพิจารณาดำเนินการในปีต่อไป เมื่อมีงบประมาณและความจำเป็นก็สามารถดำเนินโครงการได้ต่อเนื่อง เพื่อตอบสนองต่อความต้องการของประชาชนต่อไป แหล่งน้ำดิบที่ใช้ผลิตน้ำประปาได้จาก แหล่งน้ำผิวดิน น้ำฝายพระราชดำริ

5.4 โทรศัพท์

ปัจจุบันในพื้นที่ตำบลเหล ไม่มีโทรศัพท์สาธารณะ เนื่องจากประชาชนได้นิยมใช้โทรศัพท์ส่วนบุคคลแทน ซึ่งสามารถติดต่อสื่อสารได้รวดเร็ว และสามารถใช้งานระบบอินเทอร์เน็ตได้ เช่น โทรศัพท์มือถือ สำหรับสถานที่ราชการ ยังคงใช้ระบบโทรศัพท์พื้นฐานในการติดต่อสื่อสารใช้อยู่

5.5 ระบบโลจิสติกส์ (Logistics) หรือการขนส่ง

ในพื้นที่ตำบลเหล ไม่มีบริษัทขนส่ง ในการขนส่งส่วนมากจะเป็นการขนส่งพืชผลทางการเกษตร โดยรถรับจ้างและรถส่วนตัว ซึ่งได้แก่ รถบรรทุก รถพ่วง รถกระบะ สำหรับการส่งของพืชผลจะไปส่งที่ไปรษณีย์ประจำอำเภอ ซึ่งมี จำนวน 1 แห่ง ให้บริการ เวลา 08.00 – 16.00 น. ในวันจันทร์ – เสาร์ (วันเสาร์ครึ่งวัน) หยุดวันอาทิตย์

6. ระบบเศรษฐกิจ

งบประมาณและการจัดเก็บรายได้ อบต. มีงบประมาณ 26 ล้านบาท รายได้จากการจัดเก็บส่วนใหญ่มาจาก ค่าน้ำประปา ค่าภาษีโรงเรือนและที่ดิน ภาษีบำรุงท้องที่ ภาษีอื่นๆ ซึ่งจัดเก็บได้จำนวนน้อยเนื่องจากเป็นพื้นที่เกษตรกรรม ไม่มีโรงงานอุตสาหกรรมหรือการพาณิชย์ อื่นๆ

6.1 การเกษตร

การประกอบอาชีพประชากรส่วนใหญ่ประกอบอาชีพทางด้านเกษตรกรรม คิดเป็น 80 % ของจำนวนประชากร ผลผลิตที่สำคัญ ได้แก่ การทำสวนยางพารา การทำสวนสปาล์มน้ำมัน การทำสวนผลไม้ ทุเรียน มังคุด จำปาตะ ฯลฯ ซึ่งเป็นรายได้หลักของประชาชนในตำบลเหล โดยเฉพาะทุเรียนพันธุ์สาลิกา ซึ่งเป็นทุเรียนพันธุ์พื้นเมือง ที่มีชื่อเสียงกำลังเป็นที่รู้จักและมีผู้บริโภคที่ต้องการลิ้มลองทุเรียนขึ้นชื่อพันธุ์นี้เป็นอย่างมาก ถึงแม้ว่าในบางปีสภาพอากาศจะไม่อำนวย ทำให้ผลผลิตไม่เพียงพอกับความต้องการของผู้บริโภค ซึ่งบางส่วนเกษตรกรก็ได้ขยายพื้นที่ปลูกเพิ่มขึ้นเรื่อยๆ โดยมีพ่อค้าคนกลางรับซื้อในหมู่บ้านและบางส่วนนำไปขายยังตลาดผลไม้ซึ่งตั้งอยู่พื้นที่ และบางส่วนเปิดร้านแผงลอย ประชากรนอกนั้นประกอบอาชีพนอกภาคเกษตรกรรม ได้แก่ รับจ้าง ค้าขาย และบริการ



ลำดับที่	ประเภทพืชเศรษฐกิจ	จำนวน พื้นที่ปลูก/ไร่
1.	ยางพารา	10,283
2.	ปาล์มน้ำมัน	7,445
3.	ทุเรียน	272
4.	มังคุด	482
5.	เงาะ	403

ตารางที่ 5 แสดงจำนวนพื้นที่เพาะปลูก

- อาชีพรับจ้างทั่วไป คิดเป็น 10 % ของจำนวนประชากร
- อาชีพค้าขาย / รับราชการ/ อื่น ๆ คิดเป็น 10 % ของจำนวนประชากร

6.2 การประมง

(ในเขตองค์การบริหารส่วนตำบลเหล ไม่มีการประมง)

6.3 การปศุสัตว์

ส่วนใหญ่เป็นการประกอบกิจการในลักษณะเลี้ยงในครัวเรือนเป็นอาชีพหลักและอาชีพเสริม เช่น การเลี้ยงไก่ เป็ด สุกร วัว ฯลฯ

6.4 การบริการ

หน่วยธุรกิจในเขตองค์การบริหารส่วนตำบล

- แหล่งท่องเที่ยว จำนวน 3 แห่ง

6.5 การท่องเที่ยว

ในเขตองค์การบริหารส่วนตำบลมีแหล่งท่องเที่ยว คือ ทะเลหมอกภูตาคอ เป็นจุดชมวิวที่มีความสูงที่สุดของเมืองพังงา ตั้งอยู่ในเขตพิทักษ์พันธ์สัตว์ป่าโตนปวิวรรต ที่ที่ความสมบูรณ์ของทรัพยากรธรรมชาติอยู่เต็มร้อย ป่าเขาลำเนาไพรยังคงเขียวขจี แต่การเดินทางจะลำบากมากต้องใช้ความระมัดระวังและความชำนาญในเส้นทางอย่างสูง วนการรายณิการามที่มีพิพิธภัณฑ์เก็บรักษาเทวรูปพระนารายณ์ เทวรูปองค์พระแม่นางสีดา และยังมีเครื่องใช้สอยต่างๆ ของผู้คนสมัยโบราณปั้นจำนวนมาก ซึ่งชาวของเหล่าจะบอกเรื่องราวในอดีตได้เป็นอย่างดี และน้ำตกโตนตันหมาก เป็นน้ำตกที่อยู่ระหว่างทางก่อนถึงภูตาคอ เราสามารถจอดรถริมทางแล้วเดินลงไปตามเส้นทางเดินเท้าที่ชุกชุมไปด้วยทาก เดินเท้าลงไปประมาณ 400 เมตร ก็จะพบกับน้ำตกโตนตันหมากที่มีระดับความสูงและความงดงามไม่แพ้ที่แห่งใดเลย ประกอบกับเป็นผืนป่าดิบชื้น จึงได้เห็นสายน้ำที่ชุ่มฉ่ำตลอดทั้งปี รวมถึงที่พิภโสมเสถียรของเกษตรกร และได้

ส่งเสริมการท่องเที่ยวให้เกิดขึ้นในตำบล เช่น การจัดงานประเพณีต่างๆ การส่งเสริมการท่องเที่ยวเชิงเกษตรในพื้นที่ เพื่อส่งเสริมการท่องเที่ยวและส่งเสริมอาชีพของเกษตรกร

6.6 อุตสาหกรรม

ในเขตพื้นที่ขององค์การบริหารส่วนตำบล ไม่มีโรงงานอุตสาหกรรม

6.7 การพาณิชย์และกลุ่มอาชีพ

การพาณิชย์

ธนาคาร	-	แห่ง	สถานีบริการน้ำมัน	-	แห่ง
บริษัท	-	แห่ง	ศูนย์การค้า/ห้างสรรพสินค้า	-	แห่ง
ห้างหุ้นส่วนจำกัด	-	แห่ง	ตลาดนัด	1	แห่ง
ร้านขายของชำ	35	แห่ง	โรงฆ่าสัตว์	-	แห่ง
ซูเปอร์มาร์เก็ต	-	แห่ง	ร้านขายวัสดุก่อสร้าง	1	แห่ง
ร้านขายอาหาร	12	แห่ง	ร้านซ่อมรถจักรยานยนต์	5	แห่ง
บ้านเช่า	4	แห่ง	ร้านตัดผม	2	แห่ง
ร้านรับซื้อผลปาล์มน้ำมัน	5	แห่ง	ร้านรับซื้อยางพารา	4	แห่ง
โรงตีเหล็ก	2	แห่ง	ร้านบริการล้างรถ	1	แห่ง
เสารับสัญญาณโทรศัพท์	10	แห่ง			

องค์กร/กลุ่มอาชีพ

จากการจัดเวทีชุมชนและสอบถามตัวแทนกลุ่มและองค์กรในชุมชน ทำให้ได้ข้อมูลกลุ่มต่างๆ ในตำบลเหลด ดังนี้

1. กลุ่มอาชีพเลี้ยงปลา
2. กลุ่มอาชีพผลิตเครื่องแกง
3. กลุ่มอาชีพทำไม้กวาดดอกหญ้า
4. กลุ่มอาชีพเลี้ยงวัว
5. กลุ่มอาชีพปุ๋ยชีวภาพ
6. กลุ่มอาชีพทำดอกไม้จันทน์

6.8 แรงงาน

แรงงานรับจ้างส่วนใหญ่เป็นแรงงานจากคนในพื้นที่และเป็นแรงงานต่างด้าว ซึ่งจะเป็นลูกจ้างในภาคเกษตรกรรมเป็นส่วนใหญ่ เนื่องจากไม่มีโรงงานอุตสาหกรรมในพื้นที่

7. ศาสนา ประเพณี วัฒนธรรม

7.1 การนับถือศาสนา

ประชาชนในตำบลเหลด ส่วนใหญ่นับถือศาสนาพุทธ 100 % โดยมีศาสนสถานจำนวน 6 แห่ง ดังนี้

- วัดนารายณิการาม ตั้งอยู่ที่ หมู่ที่ 3
- สำนักสงฆ์สายปึงหนัง ตั้งอยู่ที่ หมู่ที่ 6

- สำนักสงฆ์พระนารายณ์ ตั้งอยู่ที่ หมู่ที่ 2

7.2 ประเพณีและงานประจำปี

- ประเพณีวันขึ้นปีใหม่	ประมาณเดือน มกราคม
- ประเพณีทำบุญไหว้ศาลพ่อตาออก	ประมาณเดือน กุมภาพันธ์
- ประเพณีวันสงกรานต์	ประมาณเดือน เมษายน
- ประเพณีวันสารทเดือนสิบ (แห่จาด)	ประมาณเดือน กันยายน
- ประเพณีลอยกระทง	ประมาณเดือน พฤศจิกายน
- ประเพณีวันเข้าพรรษา ออกพรรษา	ประมาณเดือน กรกฎาคม ตุลาคม

7.3 ภูมิปัญญาท้องถิ่น ภาษาถิ่น

ภูมิปัญญาท้องถิ่น ประชาชนในเขตพื้นที่ได้อนุรักษ์ภูมิปัญญาท้องถิ่น ได้แก่ วิธีการทำไม้กวาดดอกหญ้า

ภาษาถิ่น ประชาชนใช้ภาษาถิ่นใต้ในการพูดคุย สื่อสาร

7.4 สินค้าพื้นเมืองและของที่ระลึก

ในตำบลเหล ไม่มีสินค้า OTOP แต่มีสินค้าที่ทำขึ้นเพื่อบริโภค ขาย และเป็นของฝาก ส่วนใหญ่จะเป็น เครื่องแกง ทุเรียนกวน ไม้กวาดดอกหญ้า และมีทุเรียนพื้นเมืองพันธุ์สارقาที่นิยมเป็นของฝาก

8. ทรัพยากรธรรมชาติ

8.1 น้ำ ที่ใช้ในการอุปโภค-บริโภค เป็นน้ำที่ได้จากน้ำฝน และน้ำดิบจากฝายพระราชดำริ ที่ตั้งอยู่ที่หมู่ที่ 1 และหมู่ที่ 6 ซึ่งจะต้องนำมาผ่านกระบวนการของระบบประปา สำหรับน้ำใต้ดินมีปริมาณเพียงพอ สามารถนำขึ้นมาใช้ให้พอเพียงได้ แต่สามารถใช้เพื่อการอุปโภค ทำการเกษตร และเลี้ยงสัตว์เท่านั้น

8.2 ป่าไม้

ตำบลเหลมีพื้นที่ติดเขตป่าสงวนแห่งชาติจำนวน 2 แห่ง คือ ป่าสงวนแห่งชาติป่าเขาปลายโตะ และป่าสงวนแห่งชาติเทือกเขาศรีราชา เป็นป่าดิบชื้นที่ค่อนข้างอุดมสมบูรณ์ไปด้วยพันธุ์ไม้มีค่าหลายชนิด เช่น ยาง ยุง ตะเคียน นาคบุตร ตาเสือ เป็นต้น เหมาะสำหรับการอนุรักษ์และบำรุงรักษาไว้เพื่อประโยชน์ทางนิเวศวิทยา และจัดเป็นสถานที่พักผ่อนหย่อนใจ นอกจากนี้ยังมีน้ำตกโดนตันหมาก ที่มีความสมบูรณ์และสวยงาม เหมาะแก่การพัฒนาให้เป็นแหล่งท่องเที่ยวต่อไป

9. อื่น ๆ (ด้านการคลัง)

9.1 สถานะการคลัง

1. งบประมาณรายจ่ายทั่วไป

ในปีงบประมาณ พ.ศ. 2564 ณ วันที่ 9 สิงหาคม 2564 องค์กรปกครองส่วนท้องถิ่นมีสถานะการเงิน ดังนี้

1.1 เงินฝากธนาคาร	จำนวน 27,516,107.60	บาท
1.2 เงินสะสม	จำนวน 27,698,337.35	บาท
1.3 เงินทุนสำรองเงินสะสม	จำนวน 17,150,229.61	บาท

1.4 รายการที่กันเงินไว้แบบก่อนนี้ผูกพันและยังไม่ได้เบิกจ่าย จำนวน 0 โครงการ รวม 0.00 บาท

- 1.5 รายการที่ได้กั้นเงินไว้โดยยังไม่ได้ก่อหนี้ผูกพัน จำนวน 0 โครงการ รวม 0.00 บาท
 2 เงินกู้คงค้าง จำนวน 0.0 บาท

9.2 การบริหารงบประมาณ ในปีงบประมาณ พ.ศ.2563

1.รายรับจริง จำนวน	23,413,200.07	บาท	ประกอบด้วย	
หมวดภาษีอากร			จำนวน	361,415.60 บาท
หมวดค่าธรรมเนียม ค่าปรับ และใบอนุญาต			จำนวน	149,778.40 บาท
หมวดรายได้จากทรัพย์สิน			จำนวน	184,945.26 บาท
หมวดรายได้จากสาธารณูปโภคและการพาณิชย์			จำนวน	176,790.00 บาท
หมวดรายได้เบ็ดเตล็ด			จำนวน	10.00 บาท
หมวดรายได้จากทุน			จำนวน	5,180.00 บาท
หมวดภาษีจัดสรร			จำนวน	12,323,361.81 บาท
หมวดเงินอุดหนุนทั่วไป			จำนวน	10,211,719.00 บาท
2. เงินอุดหนุนที่รัฐบาลให้โดยระบุวัตถุประสงค์			จำนวน	390,995.00 บาท
3. รายจ่ายจริง จำนวน	17,309,555.62	บาท	ประกอบด้วย	
งบกลาง			จำนวน	6,750,032.97 บาท
งบบุคลากร			จำนวน	4,988,630.57 บาท
งบดำเนินงาน			จำนวน	2,826,629.08 บาท
งบลงทุน			จำนวน	2,057,641.00 บาท
งบรายจ่ายอื่น			จำนวน	0.00 บาท
งบเงินอุดหนุน			จำนวน	686,622.00 บาท
4. รายจ่ายที่จ่ายจากเงินอุดหนุนที่ รัฐบาลให้โดยวัตถุประสงค์			จำนวน	390,995.00 บาท
5. รายจ่ายที่จ่ายจากเงินสะสมเพื่อการดำเนินงาน ตามอำนาจหน้าที่			จำนวน	8,788,600.00 บาท
6. รายจ่ายที่จ่ายจากเงินทุนสำรองสะสม			จำนวน	0.00 บาท
7. รายจ่ายที่จ่ายจากเงินกู้			จำนวน	0.00 บาท

ส่วนที่ 2

ยุทธศาสตร์การพัฒนางองค์กรปกครองส่วนท้องถิ่น

2. ความสัมพันธ์ระหว่างแผนพัฒนาระดับมหภาค

2.1 แผนยุทธศาสตร์ชาติ 20 ปี (พ.ศ.2561 – 2580)

วิสัยทัศน์ประเทศ “ประเทศไทยมีความมั่นคง มั่งคั่ง ยั่งยืน เป็นประเทศที่พัฒนาแล้ว ด้วยการพัฒนาตามหลักปรัชญาของเศรษฐกิจพอเพียง” โดยมีเป้าหมายการพัฒนาประเทศ คือ “ประเทศไทยมั่นคง ประชาชนมีความสุข เศรษฐกิจพัฒนาอย่างต่อเนื่อง สังคมเป็นธรรม ฐานทรัพยากรธรรมชาติยั่งยืน” โดยยกระดับศักยภาพของประเทศในหลากหลายมิติ พัฒนาคนในทุกมิติและในทุกช่วงวัยให้เป็นคนดี เก่ง และมีคุณภาพ สร้างโอกาสและความเสมอภาคทางสังคม สร้างการเติบโตบนคุณภาพชีวิตที่เป็นมิตรกับสิ่งแวดล้อม และมีภาครัฐของประชาชนเพื่อประชาชนและประโยชน์ส่วนรวม โดยการประเมินผลการพัฒนาตามยุทธศาสตร์ชาติ ประกอบด้วย

1. ความอยู่ดีมีสุขของคนไทยและสังคมไทย
2. ชีตความสามารถในการแข่งขัน การพัฒนาเศรษฐกิจและการกระจายรายได้
3. การพัฒนาทรัพยากรมนุษย์ของประเทศ
4. ความเท่าเทียมและเสมอภาคของสังคม
5. ความหลากหลายทางชีวภาพ คุณภาพสิ่งแวดล้อม และความยั่งยืนของทรัพยากร
6. ประสิทธิภาพการบริหารจัดการและการเข้าถึงการให้บริการของภาครัฐ

ประเด็นยุทธศาสตร์ชาติที่เกี่ยวข้องกับการพัฒนางองค์กรปกครองส่วนท้องถิ่น

- ส่งเสริมการนำหลักปรัชญาเศรษฐกิจพอเพียงสู่การพัฒนาท้องถิ่นอย่างเป็นรูปธรรม และการสนับสนุนโครงการตามแนวพระราชดำริ

- ดำเนินโครงการขับเคลื่อนหลักปรัชญาของเศรษฐกิจพอเพียงสู่สถานศึกษา
- ส่งเสริมประชาธิปไตยในองค์กรปกครองส่วนท้องถิ่น
- ดำเนินโครงการป้องกันและแก้ไขปัญหาเสพติดในองค์กรปกครองส่วนท้องถิ่น

การพัฒนาประเทศในช่วงระยะเวลาของยุทธศาสตร์ชาติ จะมุ่งเน้นการสร้างสมดุลระหว่างการพัฒนาเศรษฐกิจ สังคม และสิ่งแวดล้อม โดยประกอบด้วย 6 ยุทธศาสตร์

1) ยุทธศาสตร์ชาติด้านความมั่นคง

1. การรักษาความสงบภายในประเทศ เพื่อสร้างเสริมความสงบเรียบร้อยและสันติสุขให้เกิดขึ้นกับประเทศชาติบ้านเมือง
2. การป้องกันและแก้ปัญหาที่มีผลกระทบต่อความมั่นคง เพื่อแก้ปัญหาเดิมและป้องกันไม่ให้เกิดปัญหาใหม่เกิดขึ้น
3. การพัฒนาศักยภาพของประเทศให้พร้อมเผชิญภัยคุกคามที่กระทบต่อความมั่นคงของชาติ เพื่อยกระดับความสามารถของกองทัพและหน่วยงานด้านความมั่นคง

4. การบูรณาการความร่วมมือด้านความมั่นคงกับอาเซียนและนานาชาติ รวมถึงองค์การภาครัฐและที่มีใช้ภาครัฐ เพื่อสร้างเสริมความสงบสุข สันติสุข ความมั่นคง และความเจริญก้าวหน้าให้กับประเทศชาติ ภูมิภาคโลก อย่างยั่งยืน

การพัฒนากลไกการบริหารจัดการความมั่นคงแบบองค์รวม เพื่อให้กลไกสำคัญต่างๆ ทำงานได้อย่างมีประสิทธิภาพ มีการใช้หลักธรรมาภิบาล และการบังคับใช้กฎหมายอย่างเคร่งครัด

2) ยุทธศาสตร์ชาติด้านการสร้างความสามารถในการแข่งขัน

1. การเกษตรสร้างมูลค่า ให้ความสำคัญการเพิ่มผลิตภาพการผลิต ทั้งเชิงปริมาณและมูลค่าและความหลากหลายของสินค้าเกษตร

2. อุตสาหกรรมและการบริการแห่งอนาคต โดยสร้างอุตสาหกรรมและบริการแห่งอนาคตที่ขับเคลื่อนประเทศไปสู่ประเทศที่พัฒนาแล้ว ด้วยนวัตกรรมและเทคโนโลยีแห่งอนาคต

3. สร้างความหลากหลายด้านการท่องเที่ยว โดยการรักษาการเป็นจุดหมายปลายทางที่สำคัญของการท่องเที่ยวระดับโลกที่ดึงดูดนักท่องเที่ยวทุกระดับ และเพิ่มสัดส่วนของนักท่องเที่ยวที่มีคุณภาพสูง

4. โครงสร้างพื้นฐาน เชื่อมไทย เชื่อมโลก ครอบคลุมถึงโครงสร้างพื้นฐานทางกายภาพ ในด้านโครงข่ายคมนาคม พื้นที่และเมือง รวมถึงเทคโนโลยีตลอดจนโครงสร้างพื้นฐานทางเศรษฐกิจ

5. พัฒนาเศรษฐกิจบนพื้นฐานผู้ประกอบการยุคใหม่ สร้างและพัฒนาผู้ประกอบการที่มีทักษะและจิตวิญญาณของการเป็นผู้ประกอบการที่มีความสามารถในการแข่งขันและมีอัตลักษณ์ชัดเจน

ประเด็นยุทธศาสตร์ที่เกี่ยวข้องกับการพัฒนาองค์กรปกครองส่วนท้องถิ่น

- สร้างความรู้ ความเข้าใจเรื่องอาหารปลอดภัยและเกษตรอินทรีย์
- ส่งเสริมการท่องเที่ยวชุมชนด้วยระบบเทคโนโลยีสารสนเทศ
- ยกระดับคุณภาพการบริการ และส่งเสริมธุรกิจต่อเนื่องในแหล่งท่องเที่ยวที่มีชื่อเสียง
- ดำเนินการตลาดประชารัฐท้องถิ่น สุขใจ 4.0 (สินค้า อาหาร ที่พัก แหล่งท่องเที่ยว)

3) ยุทธศาสตร์ชาติด้านการพัฒนาและเสริมสร้างศักยภาพทรัพยากรมนุษย์

1. การปรับเปลี่ยนค่านิยมและวัฒนธรรม มุ่งเน้นให้สถาบันทางสังคมร่วมปลูกฝังค่านิยมและวัฒนธรรมที่พึงประสงค์

2. การพัฒนาศักยภาพคนตลอดช่วงชีวิต มุ่งเน้นการพัฒนาคนเชิงคุณภาพในทุกช่วงวัย

3. ปฏิรูปกระบวนการเรียนรู้ที่ตอบสนองต่อการเปลี่ยนแปลงในศตวรรษที่ 21 มุ่งเน้นผู้เรียนให้มีทักษะการเรียนรู้และมีใจใฝ่เรียนรู้ตลอดเวลา

4. การตระหนักถึงพหุปัญญาของมนุษย์ที่หลากหลาย

5. การเสริมสร้างให้คนไทยมีสุขภาวะที่ดี ครอบคลุมทั้งด้านกาย ใจ สติปัญญา และสังคม

6. การสร้างสภาพแวดล้อมที่เอื้อต่อการพัฒนาและเสริมสร้างศักยภาพทรัพยากรมนุษย์

7. การเสริมสร้างศักยภาพการกีฬาในการสร้างคุณค่าทางสังคมและพัฒนาประเทศ

ประเด็นยุทธศาสตร์ชาติที่เกี่ยวข้องกับการพัฒนาองค์กรปกครองส่วนท้องถิ่น

- สนับสนุนบทบาทของชุมชน อปท. ในการเข้ามาเสริมสร้างความเข้มแข็งของครอบครัว
- ปรับปรุงกฎหมาย กำหนดบทบาท และจัดสรรทรัพยากรให้ อปท. ในการเสริมพลังครอบครัว

- เสริมสร้างคุณธรรมในสถานศึกษาสังกัด อปท. (โรงเรียนคุณธรรม)
- การประเมินคุณภาพการศึกษาภายในสถานศึกษาสังกัด อปท.
- พัฒนาเด็กปฐมวัยในสถานศึกษาสังกัด อปท.
- ส่งเสริมและพัฒนา ยกระดับคุณภาพการศึกษา การอ่าน การเขียน และการคิดวิเคราะห์
- ส่งเสริม สนับสนุนการดำเนินงานตามแนวทางโครงการพระราชดำริด้านสาธารณสุข
- ส่งเสริมอาสาสมัครสาธารณสุขมูลฐานเชิงรุก
- การดำเนินงานของนักบริหารท้องถิ่น /ชุมชน

4. ยุทธศาสตร์ชาติด้านการสร้างโอกาสและความเสมอภาคทางสังคม

1. การลดความเหลื่อมล้ำ สร้างความเป็นธรรมในทุกมิติ
2. การกระจายศูนย์กลางความเจริญทางเศรษฐกิจ สังคม และเทคโนโลยี
3. การเสริมสร้างพลังทางสังคม
4. การเพิ่มขีดความสามารถของชุมชนท้องถิ่น ในการพัฒนาการพึ่งตนเองและการจัดการตนเอง

ประเด็นยุทธศาสตร์ที่เกี่ยวข้องกับการพัฒนาองค์กรปกครองส่วนท้องถิ่น

- ส่งเสริมให้องค์กรปกครองส่วนท้องถิ่น มีบทบาทในการคุ้มครองผู้บริโภคได้อย่างเป็นรูปธรรม
- พัฒนาระบบการให้บริการสวัสดิการที่เป็นความร่วมมือระหว่างรัฐบาล อปท. องค์กรชุมชน

ธุรกิจ หรือองค์กรประชาสังคม

- ส่งเสริมให้องค์กรปกครองส่วนท้องถิ่น เป็นผู้รับผิดชอบหลักในการดูแลคุณภาพสิ่งแวดล้อม และคุณภาพชีวิตของคนในเมือง ลดความเหลื่อมล้ำระหว่างกลุ่มประชากรที่อาศัยในเขตเมือง

- พัฒนาโปรแกรมแผนที่ภาษี เพื่อเพิ่มประสิทธิภาพการจัดเก็บรายได้ขององค์กรปกครองส่วนท้องถิ่น

- สร้างกลไกทางกฎหมายและการบริหาร เพื่อขจัดความเหลื่อมล้ำและอำนวยความสะดวกแก่ผู้เสียภาษีท้องถิ่น

- ส่งเสริมหลักประกันทางสังคมของผู้พิการ ผู้สูงอายุ และผู้ด้อยโอกาส

- ส่งเสริมและพัฒนามาตรฐานการบริการสาธารณสุขขององค์กรปกครองส่วนท้องถิ่นตามภารกิจถ่ายโอน

- สนับสนุนค่าใช้จ่ายในการศึกษา เพื่อสร้างความเป็นธรรมและลดความเหลื่อมล้ำทางสังคม

- พัฒนาคุณภาพชีวิตผู้สูงอายุในด้านเศรษฐกิจ สังคม สุขภาพ และสิ่งแวดล้อม (ศูนย์พัฒนาคุณภาพชีวิตผู้สูงอายุ)

- ส่งเสริมความเสมอภาคของหญิง/ชาย ในองค์กรปกครองส่วนท้องถิ่น

5) ยุทธศาสตร์ชาติด้านการสร้างการเติบโต บนคุณภาพชีวิตที่เป็นมิตรกับสิ่งแวดล้อม

1. สร้างการเติบโตอย่างยั่งยืนบนสังคมเศรษฐกิจสีเขียว
2. สร้างการเติบโตอย่างยั่งยืนบนสังคมภาคทะเล
3. สร้างการเติบโตอย่างยั่งยืนบนสังคมที่เป็นมิตรต่อสภาพภูมิอากาศ

4. พัฒนาพื้นที่เมือง ชนบท เกษตรกรรม และอุตสาหกรรมเชิงนิเวศ มุ่งเน้นความเป็นเมืองที่เติบโตอย่างต่อเนื่อง
5. พัฒนาความมั่นคงน้ำ พลังงาน และเกษตรที่เป็นมิตรต่อสิ่งแวดล้อม
6. ยกระดับกระบวนการทัศน์ เพื่อดำหนดอนาคตประเทศ

ประเด็นยุทธศาสตร์ที่เกี่ยวข้องกับการพัฒนาองค์กรปกครองส่วนท้องถิ่น

- กระจายอำนาจและสร้างความเข้มแข็งให้แก่องค์กรชุมชน องค์กรประชาสังคม องค์กรปกครองส่วนท้องถิ่น ในการดูแลรักษาทรัพยากรสิ่งแวดล้อม
- พัฒนาและออกกฎหมาย การบังคับใช้กฎหมายและองค์กร ในกระบวนการยุติธรรมเกี่ยวกับทรัพยากรและสิ่งแวดล้อมให้ทันสมัย
- ดำเนินโครงการอนุรักษ์พันธุกรรมพืชอันเนื่องมาจากพระราชดำริ
- บริหารจัดการน้ำและแหล่งน้ำขนาดเล็กขององค์กรปกครองส่วนท้องถิ่นให้สวยงาม
- สนับสนุนองค์กรปกครองส่วนท้องถิ่นในการจัดการน้ำแบบบูรณาการ
- ธนาคารน้ำใต้ดิน
- ป้องกันและแก้ไขปัญหาน้ำเสียในองค์กรปกครองส่วนท้องถิ่น
- การจัดการขยะในพื้นที่องค์กรปกครองส่วนท้องถิ่นที่ติดชายฝั่งทะเล
- การจัดการขยะมูลฝอยขององค์กรปกครองส่วนท้องถิ่น
- การดำเนินการอาสาสมัครท้องถิ่นรักโลก

6) ยุทธศาสตร์ชาติด้านการปรับสมดุลและพัฒนาระบบการบริหารจัดการภาครัฐ

1. ภาครัฐที่ยึดประชาชนเป็นศูนย์กลาง ตอบสนองความต้องการ และให้บริการอย่างสะดวก รวดเร็ว โปร่งใส
2. ภาครัฐมีขนาดเล็กลงเหมาะสมกับภารกิจ ส่งเสริมให้ประชาชนและทุกภาคส่วนมีส่วนร่วมในการพัฒนาประเทศ
3. ภาครัฐบริหารงานแบบบูรณาการ โดยมียุทธศาสตร์ชาติเป็นเป้าหมาย และเชื่อมโยงการพัฒนาในทุก ระดับ ทุกประเด็น ทุกภารกิจ และทุกพื้นที่
4. ภาครัฐมีความทันสมัย
5. บุคลากรภาครัฐเป็นคนดีและเก่ง ยึดหลักคุณธรรม จริยธรรม มีจิตสำนึก มีความสามารถสูง มุ่งมั่น และเป็นมืออาชีพ
6. ภาครัฐมีความโปร่งใส ปลอดการทุจริตและประพฤติมิชอบ
7. กฎหมายมีความสอดคล้องเหมาะสมกับบริบทต่างๆ และมีเท่าที่จำเป็น
8. กระบวนการยุติธรรม เคารพสิทธิมนุษยชน และปฏิบัติต่อประชาชนโดยเสมอภาค

ประเด็นยุทธศาสตร์ที่เกี่ยวข้องกับการพัฒนาองค์กรปกครองส่วนท้องถิ่น

- ส่งเสริมการกระจายอำนาจและสนับสนุนบทบาทชุมชนท้องถิ่น ให้องค์กรปกครองส่วนท้องถิ่นเป็นหน่วยงานที่มีสมรรถนะสูง ตั้งอยู่บนหลักธรรมาภิบาล
- อำนวยความสะดวกในการให้บริการสาธารณะ

- ปรับปรุงระบบข้อมูลกลางขององค์กรปกครองส่วนท้องถิ่น
- การประเมินประสิทธิภาพขององค์กรปกครองส่วนท้องถิ่น (LPA)
- ส่งเสริมให้ประชาชนมีส่วนร่วมในการบริหารและตรวจสอบการดำเนินงานขององค์กรปกครองส่วนท้องถิ่น
- พัฒนาระบบงบประมาณ บัญชี และการจัดเก็บรายได้ขององค์กรปกครองส่วนท้องถิ่นให้ทันสมัยและมีมาตรฐาน
- ปรับปรุงกระบวนการให้บริการสาธารณะขององค์กรปกครองส่วนท้องถิ่น
- จัดระบบบริหารงานบุคคลขององค์กรปกครองส่วนท้องถิ่น
- พัฒนาความก้าวหน้าในหน้าที่การงานขององค์กรปกครองส่วนท้องถิ่น

2.2 แผนพัฒนาเศรษฐกิจและสังคมแห่งชาติ ฉบับที่ 12 (พ.ศ.2560 – 2564)

หลักการพัฒนาประเทศที่สำคัญในระยะแผนพัฒนาฯ ฉบับที่ 12 ยึดหลัก “ปรัชญาของเศรษฐกิจพอเพียง” “การพัฒนาที่ยั่งยืน” และ “คนเป็นศูนย์กลางการพัฒนา” ที่ต่อเนื่องจากแผนพัฒนาฯ ฉบับที่ 9 – 11 และยึดหลักการเจริญเติบโตทางเศรษฐกิจที่ลดความเหลื่อมล้ำ และขับเคลื่อนการเจริญเติบโตจากการเพิ่มผลผลิตการผลิตบนฐานการใช้ภูมิปัญญาและนวัตกรรม

สำหรับการกำหนดวิสัยทัศน์ของแผนพัฒนาฯ ฉบับนี้ ยึดวิสัยทัศน์ของกรอบยุทธศาสตร์ชาติที่กำหนดว่า “ประเทศไทยมีความมั่นคง มั่งคั่ง ยั่งยืน เป็นประเทศที่พัฒนาแล้ว ด้วยการพัฒนาตามหลักปรัชญาของเศรษฐกิจพอเพียง” ในขณะที่การกำหนดเป้าหมายและตัวชี้วัดในด้านต่างๆ ของแผนพัฒนาฯ ได้ยึดเป้าหมายอนาคตของประเทศไทย ปี 2570 ที่เป็นเป้าหมายยุทธศาสตร์ชาติ 20 ปี มาเป็นกรอบในการกำหนดเป้าหมายที่จะบรรลุใน 5 ปี โดยมีเป้าหมายและตัวชี้วัดต้องสอดคล้องกับกรอบเป้าหมายการพัฒนาเศรษฐกิจ สังคม และสิ่งแวดล้อม ที่องค์กรระหว่างประเทศกำหนดขึ้น เป็นต้น ส่วนแนวทางการพัฒนาได้บูรณาการนโยบายหรือประเด็นพัฒนาที่สำคัญของประเด็นการปฏิรูปประเทศ 37 วาระ และไทยแลนด์ 4.0

ยุทธศาสตร์ในแผนพัฒนาฯ ฉบับที่ 12 มีทั้งหมด 10 ยุทธศาสตร์ โดยมี 6 ยุทธศาสตร์ตามกรอบยุทธศาสตร์ชาติ 20 ปี และอีก 4 ยุทธศาสตร์ที่เป็นปัจจัยสนับสนุน ดังนี้

1. ยุทธศาสตร์การเสริมสร้างและพัฒนาศักยภาพทุนมนุษย์ ทุนมนุษย์ของประเทศไทยยังมีปัญหาในด้านคุณภาพคนในแต่ละช่วงวัย โดยผลลัพธ์ทางการศึกษาของเด็กวัยเรียนค่อนข้างต่ำ การพัฒนาความรู้และทักษะของแรงงานไม่ตรงกับตลาดแรงงาน ในขณะที่คนไทยจำนวนไม่น้อยยังไม่สามารถคัดกรองและเลือกรับวัฒนธรรมได้อย่างเหมาะสม ซึ่งส่งผลกระทบต่อค่านิยม ทักษะ และพฤติกรรมในการดำรงชีวิต การพัฒนาในระยะต่อไปจึงต้องให้ความสำคัญกับการวางรากฐานการพัฒนาคนให้มีความสมบูรณ์ เพื่อให้คนไทยมีทัศนคติและพฤติกรรมตามบรรทัดฐานที่ดีของสังคม ได้รับการศึกษาที่มีคุณภาพสูงตามมาตรฐานสากล และสามารถเรียนรู้ได้ด้วยตนเองอย่างต่อเนื่อง มีสุขภาวะที่ดีขึ้น คนทุกช่วงวัยมีทักษะ ความรู้และความสามารถเพิ่มขึ้น รวมทั้งสถาบันทางสังคมมีความเข้มแข็งและมีส่วนร่วมในการพัฒนาประเทศเพิ่มขึ้น แนวทางการพัฒนาที่สำคัญ ประกอบด้วย

(1) ปรับเปลี่ยนค่านิยมคนไทยให้มีคุณธรรม จริยธรรม มีวินัย จิตสาธารณะ และพฤติกรรมที่พึงประสงค์

(2) พัฒนาศักยภาพคนให้มีทักษะ ความรู้ความสามารถในการดำรงชีวิตอย่างมีคุณค่า อาทิ ส่งเสริมเด็กปฐมวัยให้มีการพัฒนาทักษะทางสมองและทางสังคมที่เหมาะสม เด็กวัยเรียนและวัยรุ่นมีทักษะการคิดวิเคราะห์อย่างเป็นระบบ

(3) ยกระดับคุณภาพการศึกษาและการเรียนรู้ตลอดชีวิต อาทิ ปรับระบบบริหารจัดการสถานศึกษาขนาดเล็ก ให้มีจัดทรัพยากรร่วมกันให้มีขนาดและจำนวนที่เหมาะสม ปรับปรุงแหล่งเรียนรู้ในชุมชนให้เป็นแหล่งเรียนรู้เชิงสร้างสรรค์และมีชีวิต

(4) ลดปัจจัยเสี่ยงด้านสุขภาพและให้ทุกภาคส่วนคำนึงถึงผลกระทบต่อสุขภาพ อาทิ ส่งเสริมให้มีกิจกรรมทางสุขภาพและโภชนาการที่เหมาะสมกับวัย ปรับปรุงมาตรการทางกฎหมายและภาษีในการควบคุมผลิตภัณฑ์ที่มีผลเสียต่อสุขภาพ

(5) เพิ่มประสิทธิภาพการบริหารจัดการระบบสุขภาพภาครัฐ และปรับระบบการเงิน การคลังด้านสุขภาพ อาทิ ปรับระบบบริหารจัดการทรัพยากรร่วมกันระหว่างสถานพยาบาลทุกสังกัดในเขตพื้นที่สุขภาพ

(6) พัฒนาระบบการดูแลและสร้างสภาพแวดล้อมที่เหมาะสมกับสังคมสูงวัย อาทิ ผลักดันให้มีกฎหมายการดูแลผู้สูงอายุระยะยาว

(7) ผลักดันให้สถาบันทางสังคมมีส่วนร่วมพัฒนาประเทศอย่างเข้มแข็ง อาทิ กำหนดมาตรการดูแลครอบครัวที่เปราะบาง และส่งเสริมสถาบันการศึกษาให้เป็นแหล่งบริการความรู้ทางวิชาการที่ทุกคนเข้าถึงได้

2. ยุทธศาสตร์การสร้างความเป็นธรรมและลดความเหลื่อมล้ำในสังคม การพัฒนาในช่วงที่ผ่านมาทำให้สังคมไทยก้าวหน้าไปหลายด้าน แต่การแก้ปัญหาความเหลื่อมล้ำและสร้างความเป็นธรรมในสังคมไทยมีความคืบหน้าช้า ทั้งเรื่องความแตกต่างของรายได้ระหว่างกลุ่มประชากร ความแตกต่างของคุณภาพการบริการภาครัฐ รวมทั้งข้อจำกัดในการเข้าถึงกระบวนการยุติธรรมและเทคโนโลยีของกลุ่มผู้ด้อยโอกาส และกลุ่มที่อยู่ในพื้นที่ห่างไกล ดังนั้นการพัฒนาในระยะต่อไปจึงจำเป็นต้องมุ่งลดปัญหาความเหลื่อมล้ำเนรายได้ของกลุ่มคนที่มีฐานะทางเศรษฐกิจ สังคมที่แตกต่าง แก้ไขปัญหาความยากจน เพิ่มโอกาสการเข้าถึงบริการพื้นฐานทางสังคมของภาครัฐ รวมทั้งศักยภาพชุมชนและเศรษฐกิจฐานรากให้มีความเข้มแข็ง เพื่อให้ชุมชนได้พึ่งพาตนเองและได้รับส่วนแบ่งผลประโยชน์ทางเศรษฐกิจมากขึ้น แนวทางการพัฒนาที่สำคัญ ประกอบด้วย

(1) การเพิ่มโอกาสให้กับกลุ่มเป่าหมาย ประชากรร้อยละ 40 ที่มีรายได้ต่ำสุด สามารถเข้าถึงบริการที่มีคุณภาพของรัฐ อาทิ ขยายโอกาสกาเข้าถึงการศึกษาที่มีคุณภาพให้แก่เด็กและเยาวชนที่ด้อยโอกาสทางการศึกษาอย่างต่อเนื่อง

(2) การกระจายการให้บริการภาครัฐ ทั้งด้านการศึกษา สาธารณสุข และสวัสดิการที่มีคุณภาพให้ครอบคลุมและทั่วถึง อาทิ บริหารจัดการการให้บริการสาธารณสุขที่มีคุณภาพให้ครอบคลุมทุกพื้นที่ ผ่านการพัฒนา ระบบส่งต่อผู้ป่วยทั้งในระดับจังหวัด ภาค และระดับประเทศให้มีประสิทธิภาพมากขึ้น

(3) เสริมสร้างศักยภาพชุมชน การพัฒนาเศรษฐกิจชุมชนและการสร้างความเข้มแข็งการเงินฐานรากตามหลักปรัชญาของเศรษฐกิจพอเพียง เพื่อให้ชุมชนสามารถพึ่งพาตนเองได้ มีสิทธิในการจัดการที่ดินและทรัพยากรภายในชุมชน อาทิ สนับสนุนการให้ความรู้ในการบริหารจัดการทางการเงินแก่ชุมชนและครัวเรือน การปรับองค์กรการเงินของชุมชนให้ทำหน้าที่สถาบันการเงินในระดับหมู่บ้าน/ตำบล ที่ทำหน้าที่ทั้งให้กู้ยืมและการออม และจัดตั้งโครงการทางการเงินฐานรากโดยมีธนาคารออมสินและธนาคารเพื่อการเกษตรและสหกรณ์เป็นแม่ข่าย

3. ยุทธศาสตร์สร้างความเข้มแข็งทางเศรษฐกิจและแข่งขันได้อย่างยั่งยืน เศรษฐกิจไทยขยายตัวต่ำกว่าศักยภาพต่อเนื่องเป็นเวลายาวนานปี ทั้งผลกระทบของเศรษฐกิจโลกที่ซบเซา และข้อจำกัดภายในประเทศเอง ที่เป็นอุปสรรคต่อการเพิ่มประสิทธิภาพและขีดความสามารถในการแข่งขัน รวมทั้งฐานเศรษฐกิจภายในประเทศขยายตัวช้า การพัฒนาห้าปีต่อจากนี้ให้เศรษฐกิจเติบโตได้ตามศักยภาพและมีเสถียรภาพ ภาคส่งออกมีการพัฒนาจนขยายตัวและเป็นกลไกสำคัญในการขับเคลื่อนเศรษฐกิจไทย ผลผลิตการผลิตของประเทศเพิ่มขึ้น การลงทุนภาครัฐและเอกชนมีการขยายตัวอย่างต่อเนื่องและมาจากการร่วมมือกันมากขึ้น ประชาชนและผู้ประกอบการเข้าสู่ระบบภาษีมากขึ้น และประเทศมีขีดความสามารถในการแข่งขันทางเศรษฐกิจสูงขึ้น นอกจากนี้ ยังเน้นให้เศรษฐกิจรายสาขามีการเติบโตอย่างเข้มแข็ง เน้นเกษตรกรรมยั่งยืนและให้เกษตรกรมีรายได้เพิ่มขึ้น มีการพัฒนาเมืองอุตสาหกรรมนิเวศ การท่องเที่ยวสามารถทำรายได้และแข่งขันได้มากขึ้น วิสาหกิจขนาดกลางและขนาดเล็กรับบทบาทต่อระบบเศรษฐกิจมากขึ้น ภาคการเงินมีประสิทธิภาพมากขึ้น โดยมีแนวทางการพัฒนา ประกอบด้วย

(1) การบริหารจัดการเศรษฐกิจส่วนรวม ทั้งในด้านการคลัง อาทิ เพิ่มประสิทธิภาพการจัดแผนงาน โครงการ การจัดสรรงบประมาณ การบริหาร และการตรวจสอบกระบวนการงบประมาณและด้านการเงิน อาทิ เพิ่มประสิทธิภาพของระบบการเงินและสถาบันการเงิน ทั้งในตลาดเงินและตลาดทุน ให้สามารถสนับสนุนการขยายตัวของเศรษฐกิจ

(2) การเสริมสร้างและพัฒนาขีดความสามารถในการแข่งขันของภาคการผลิตและบริการ มุ่งเน้นการสร้างเชื่อมโยงของห่วงโซ่มูลค่า ระหว่างภาคการเกษตร อุตสาหกรรม บริการ และการค้าการลงทุน เพื่อยกระดับศักยภาพในการแข่งขันของประเทศ โดยยกระดับการผลิตสินค้าการเกษตรและอาหารเข้าสู่ระบบมาตรฐานต่อ ยอดความเข้มแข็งของอุตสาหกรรมที่มีศักยภาพปัจจุบัน เพื่อยกระดับไปสู่อุตสาหกรรมที่ไฮเทคโนโลยีขั้นสูง วางอนาคตรากฐานการพัฒนาอุตสาหกรรม เสริมสร้างขีดความสามารถในการแข่งขันเชิงธุรกิจของภาคบริการ ปรับปรุงแก้ปัญหากฎหมาย และกฎระเบียบเพื่อส่งเสริมการค้าที่เป็นธรรม และอำนวยความสะดวกด้านการค้าการลงทุน

4. ยุทธศาสตร์การเติบโตที่เป็นมิตรกับสิ่งแวดล้อมเพื่อการพัฒนาที่ยั่งยืน ปัจจุบันทรัพยากรธรรมชาติ และสิ่งแวดล้อมกำลังเป็นจุดอ่อนสำคัญต่อการรักษาฐานผลิตและการให้บริการ รวมทั้งการดำรงชีวิตของคนไทย ซึ่งปัญหาดังกล่าวเกิดจากการลดลงของพื้นที่ป่าไม้ ดินเสื่อมโทรม ความหลากหลายทางชีวภาพถูกคุกคาม ความเสี่ยงในการขาดแคลนทรัพยากรในอนาคต ปัญหาสิ่งแวดล้อมเพิ่มสูงขึ้นตามการขยายตัวของเศรษฐกิจและชุมชนเมือง การเปลี่ยนแปลงสภาพภูมิอากาศและภัยพิบัติทางธรรมชาติที่มีความผันผวนและรุนแรงมากขึ้น ซึ่งส่งผลต่อแนวทางการพัฒนาในอนาคต ดังนั้น การพัฒนาในระยะต่อไปจึงมุ่งเน้นการฟื้นฟูฐานทรัพยากรธรรมชาติ การสร้างความมั่นคงทางด้านน้ำ และการบริหารจัดการทรัพยากรน้ำให้มีประสิทธิภาพ การสร้างคุณภาพสิ่งแวดล้อมที่ดี ลดมลพิษ และลดผลกระทบต่อสุขภาพของประชาชนและระบบนิเวศ การเพิ่มประสิทธิภาพการลดภาวะเรือนกระจกและขีดความสามารถในการปรับตัวต่อการเปลี่ยนแปลงสภาพภูมิอากาศ การเพิ่มประสิทธิภาพการบริหารจัดการเพื่อลดความเสี่ยงจากภัยพิบัติ และลดความสูญเสียในชีวิตและทรัพย์สินที่เกิดจากสาธารณภัย แนวทางการพัฒนาที่สำคัญ ประกอบด้วย

(1) การรักษาฟื้นฟูทรัพยากรธรรมชาติ สร้างสมดุลการอนุรักษ์และการใช้ประโยชน์อย่างยั่งยืนและเป็นธรรม

(2) เพิ่มประสิทธิภาพการบริหารจัดการน้ำ เพื่อให้เกิดความมั่นคง สมดุลและยั่งยืน

(3) การแก้ปัญหาวิกฤตสิ่งแวดล้อม

- (4) ส่งเสริมการผลิตและบริโภคที่เป็นมิตรกับสิ่งแวดล้อม
- (5) สนับสนุนการลดการปล่อยก๊าซเรือนกระจก และเพิ่มขีดความสามารถในการปรับตัวต่อการเปลี่ยนแปลงสภาพภูมิอากาศ
- (6) การบริหารจัดการเพื่อลดความเสี่ยงด้านภัยพิบัติ
- (7) การพัฒนาระบบการบริหารจัดการและกลไกแก้ปัญหาความขัดแย้งด้านทรัพยากรธรรมชาติและสิ่งแวดล้อม
- (8) การพัฒนาความร่วมมือด้านสิ่งแวดล้อมระหว่างประเทศ

5. ยุทธศาสตร์เสริมสร้างด้านความมั่นคงแห่งชาติเพื่อการพัฒนาประเทศสู่ความมั่นคงยั่งยืน กระแสโลกาภิวัตน์และความก้าวหน้าทางเทคโนโลยีปัจจุบัน มีแนวโน้มส่งผลกระทบต่อความมั่นคงและเสถียรภาพของประเทศในหลายมิติ ทั้งภัยคุกคามภายนอกในเรื่องการขยายอิทธิพลและการเพามบทบาทของประเทศมหาอำนาจในภูมิภาคต่างๆ ของโลก อาชญากรรมข้ามชาติและการก่อการร้าย และภัยคุกคามภายในประเทศ ได้แก่ ความเห็นต่างทางความคิดและอุดมการณ์ของชนในชาติ การสร้างสถานการณ์ในสามจังหวัดชายแดนใต้ และภัยคุกคามทางเศรษฐกิจโดยอาชญากรรมคอมพิวเตอร์ ดังนั้น การพัฒนาในระยะต่อไปจึงเน้นในเรื่องการปกป้องและเชิดชูสถาบันพระมหากษัตริย์ให้เป็นสถาบันหลักของประเทศ สังคมมีความสมานฉันท์ ประชาชนมีส่วนร่วมป้องกัน แก้ไขปัญหาความมั่นคง ประชาชนในจังหวัดชายแดนใต้มีความปลอดภัยในชีวิตและทรัพย์สิน มีโอกาสในการศึกษาและประกอบอาชีพที่สร้างรายได้สูงขึ้น ประเทศมีความสัมพันธ์และความร่วมมือด้านความมั่นคงกับนานาประเทศในการป้องกันภัยคุกคามในรูปแบบต่างๆ ควบคู่ไปกับการรักษาผลประโยชน์ของชาติ มีความพร้อมต่อการรับมือภัยคุกคาม ทั้งภัยคุกคามทางทหารและภัยคุกคามอื่นๆ แผนงานด้านความมั่นคงมีการบูรณาการสอดคล้องกับนโยบายการพัฒนาเศรษฐกิจ สังคม ทรัพยากรธรรมชาติและสิ่งแวดล้อม แนวทางการพัฒนาสำคัญ ประกอบด้วย

- (1) การรักษาความมั่นคงภายใน เพื่อให้เกิดความสงบในสังคมและธำรงไว้ซึ่งสถาบันหลักของชาติ
- (2) การพัฒนาเสริมสร้างศักยภาพการป้องกันประเทศ เพื่อเตรียมความพร้อมในการรับมือภัยคุกคามทั้งการทหารและอื่นๆ
- (3) การส่งเสริมความร่วมมือกับต่างประเทศด้านความมั่นคงเพื่อบูรณาการความร่วมมือกับมิตรประเทศ
- (4) การรักษาความมั่นคงและผลประโยชน์ของชาติทางทะเล เพื่อคงไว้ซึ่งอำนาจอธิปไตยและสิทธิอธิปไตยในเขตทะเล
- (5) การบริหารจัดการความมั่นคงเพื่อการพัฒนา เพื่อให้เกิดความสอดคล้องระหว่างแผนงานที่เกี่ยวข้องกับความมั่นคงการพัฒนาภายใต้การมีส่วนร่วมของประชาชน

6. ยุทธศาสตร์การบริหารจัดการในภาครัฐ การป้องกันการทุจริตประพฤติมิชอบและธรรมาภิบาลในสังคมไทย ระบบการบริหารจัดการที่ขาดประสิทธิภาพ เป็นอุปสรรคที่สำคัญต่อการพัฒนาประเทศมาอย่างต่อเนื่อง ทั้งการให้บริการประชาชนยังไม่ได้มาตรฐานสากล การบังคับใช้กฎหมายที่ขาดประสิทธิภาพ การบริหารจัดการภาคท้องถิ่นขาดความโปร่งใส ระบบและกระบวนการยุติธรรมไม่สามารถแนวความยุติธรรมได้อย่างเสมอภาคและเป็นธรรมรวมทั้งการทุจริตประพฤติมิชอบในสังคมไทย การพัฒนาระยะต่อไปจึงต้องเร่งปฏิรูปการบริหารจัดการภาครัฐให้เกิดผลสัมฤทธิ์อย่างจริง โดยมุ่งเน้นในเรื่องการลดสัดส่วนค่าใช้จ่ายด้านบุคลากรและเพิ่มประสิทธิภาพการบริหารจัดการ และ

การให้บริการของภาครัฐ รวมทั้งประสิทธิภาพการประกอบธุรกิจของประเทศ การเพิ่มประสิทธิภาพการบริหารจัดการที่ดีขององค์กรปกครองท้องถิ่น การปรับคะแนนดัชนีการรับรู้การทุจริตอยู่ในระดับที่ดีขึ้น แนวทางการพัฒนาสำคัญประกอบด้วย

- (1) ปรับปรุงโครงสร้างหน่วยงาน บทบาท ภารกิจ และคุณภาพบุคลากรภาครัฐให้มีความโปร่งใส ทันสมัย คล่องตัว มีขนาดที่เหมาะสม เกิดความคุ้มค่า
- (2) ปรับปรุงกระบวนการงบประมาณ และสร้างกลไกการติดตามการตรวจสอบการเงิน การคลัง ภาครัฐ เพื่อให้การจัดสรรและการใช้จ่ายมีประสิทธิภาพ
- (3) เพิ่มประสิทธิภาพและยกระดับการให้บริการสาธารณะให้ได้มาตรฐานสากล เพื่อให้ประชาชนและภาคธุรกิจได้รับการบริการที่มีคุณภาพ ได้มาตรฐาน และอำนวยความสะดวกตรงตามความต้องการ
- (4) เพิ่มประสิทธิภาพการบริหารจัดการให้แก่องค์กรปกครองท้องถิ่น
- (5) ป้องกันและปราบปรามการทุจริตและประพฤติมิชอบ เพื่อให้สังคมไทยมีวินัย โปร่งใสและยุติธรรม
- (6) ปฏิรูปกฎหมายและกระบวนการยุติธรรมให้มีความทันสมัย เป็นธรรม และสอดคล้องกับข้อบังคับสากล หรือข้อตกลงระหว่างประเทศ

7. ยุทธศาสตร์การพัฒนาโครงสร้างพื้นฐานและระบบโลจิสติกส์ การพัฒนามุ่งเน้นในเรื่องการลดความเข้มของการใช้พลังงานและลดต้นทุนโลจิสติกส์ของประเทศ การพัฒนาระบบขนส่งทางรางและทางน้ำ เพิ่มปริมาณการเดินทางด้วยระบบขนส่งสาธารณะในเขตเมือง และขยายขีดความสามารถในการรองรับปริมาณผู้โดยสารของท่าอากาศยานในกรุงเทพมหานครและในภูมิภาค การเพิ่มความสามารถในการแข่งขันด้านโลจิสติกส์และการอำนวยความสะดวกทางการค้า การพัฒนาด้านพลังงานเพื่อเพิ่มสัดส่วนการใช้พลังงานทดแทนต่อปริมาณ การใช้พลังงานขั้นสุดท้าย การพัฒนาเศรษฐกิจดิจิทัลและการพัฒนาด้านสาธารณูปการ แนวทางการพัฒนาสำคัญ ประกอบด้วย

- (1) การพัฒนาด้านโครงสร้างพื้นฐานด้านขนส่ง อาทิ พัฒนาระบบรถไฟให้เป็นโครงข่ายหลักในการเดินทางและขนส่งของประเทศ พัฒนาโครงข่ายถนน ระบบขนส่งทางอากาศ และระบบขนส่งทางน้ำ
- (2) การสนับสนุนพัฒนาระบบขนส่ง อาทิ การพัฒนาอุตสาหกรรมต่อเนื่องที่เกิดจากการลงทุนด้านโครงสร้างพื้นฐาน และพัฒนาการบริหารจัดการในสาขาขนส่ง
- (3) พัฒนาระบบโลจิสติกส์ อาทิ พัฒนาและยกระดับมาตรฐานระบบการบริหารจัดการโลจิสติกส์และโซ่อุปทานให้ได้มาตรฐานสากล และพัฒนายกระดับมาตรฐานการอำนวยความสะดวกทางการค้า
- (4) พัฒนาด้านพลังงาน อาทิ จัดหาพลังงานให้เพียงพอและสร้างความมั่นคงในการผลิตพลังงาน เพิ่มศักยภาพการบริหารจัดการ การผลิต และการใช้พลังงานทดแทนและพลังงานสะอาด
- (5) พัฒนาเศรษฐกิจดิจิทัล อาทิ พัฒนาและปรับปรุงโครงสร้างพื้นฐานโทรคมนาคมของประเทศ ให้ทั่วถึงและมีประสิทธิภาพ และส่งเสริมการใช้เทคโนโลยีดิจิทัลในการสร้างมูลค่าเพิ่มทางธุรกิจ
- (6) พัฒนาระบบประปา อาทิ พัฒนาระบบน้ำประปาให้ครอบคลุมทั่วถึง การบริหารจัดการการใช้น้ำอย่างมีประสิทธิภาพและการสร้างนวัตกรรม

8. ยุทธศาสตร์การพัฒนาวิทยาศาสตร์ เทคโนโลยี และนวัตกรรม การพัฒนาเศรษฐกิจของประเทศไทยในช่วงระยะเวลาที่ผ่านมา อาศัยการเพิ่มประสิทธิภาพจากปัจจัยความได้เปรียบด้านแรงงาน ทรัพยากรธรรมชาติ และกานำเทคโนโลยีสำเร็จรูปจากต่างประเทศ มากกว่าสะสมองค์ความรู้เพื่อการพัฒนาเทคโนโลยีของตนเอง ทำให้ส่วนแบ่ง

ผลประโยชน์ทางด้านเทคโนโลยีซึ่งมีมูลค่าเพิ่มสูงตกอยู่กับประเทศผู้เป็นเจ้าของเทคโนโลยี อีกทั้งการลงทุนทางด้าน การวิจัยยังไม่เพียงพอที่จะขับเคลื่อนประเทศสู่นวัตกรรมได้ การพัฒนาจึงเน้นในด้านการเพิ่มความเข้มแข็งด้านวิทยาศาสตร์และเทคโนโลยีของประเทศ และการเพิ่มความสามารถในการประยุกต์ใช้วิทยาศาสตร์ เทคโนโลยี และนวัตกรรม เพื่อยกระดับความสามารถการแข่งขันของภาคการผลิตและบริการ และคุณภาพชีวิตของประชาชน แนวทางการพัฒนาสำคัญ ประกอบด้วย

(1) เร่งส่งเสริมการลงทุน วิจัยและพัฒนาและผลักดันสู่การใช้ประโยชน์ในเชิงพาณิชย์ และเชิงสังคม อาทิ ลงทุนวิจัยพัฒนากลุ่มเทคโนโลยีที่ประเทศมีศักยภาพพัฒนาได้เอง และกลุ่มเทคโนโลยีที่นำสู่การพัฒนาแบบก้าวกระโดด ลงทุนวิจัยและพัฒนาเทคโนโลยีและนวัตกรรมทางสังคม เพื่อลดความเหลื่อมล้ำและยกระดับคุณภาพชีวิต

(2) พัฒนาผู้ประกอบการให้เป็นผู้ประกอบการทางเทคโนโลยี อาทิ ส่งเสริมผู้ประกอบการให้มีบทบาทหลักด้านนวัตกรรม เทคโนโลยี และร่วมกำหนดทิศทางการพัฒนานวัตกรรม

(3) พัฒนาสภาวะแวดล้อมของการพัฒนาวิทยาศาสตร์ เทคโนโลยี วิจัย และนวัตกรรมด้านบุคลากร วิจัย อาทิ การเร่งการผลิตบุคลากรวิทยาศาสตร์และเทคโนโลยีที่มีคุณภาพและสอดคล้องกับความต้องการ โดยเฉพาะในสาขา STEM และพัฒนาศักยภาพนักวิจัยให้มีทั้งความรู้และความเข้าใจในเทคโนโลยี

9. ยุทธศาสตร์การพัฒนาภาคเมืองและพื้นที่เศรษฐกิจ การพัฒนามุ่งเน้นในเรื่องการลดช่องว่าง รายได้ระหว่างภาค และมีการกระจายรายได้ที่เป็นธรรมมากขึ้น การเพิ่มจำนวนเมืองศูนย์กลางของจังหวัดเป็นเมืองนำอยู่สำหรับคนทุกกลุ่มในสังคม พื้นที่ฐานเศรษฐกิจหลักมีระบบการผลิตที่มีประสิทธิภาพสูงและเป็นมิตรต่อสิ่งแวดล้อม และการเพิ่มมูลค่าการลงทุนในพื้นที่เศรษฐกิจใหม่บริเวณชายแดน แนวทางการพัฒนาสำคัญ ประกอบด้วย

(1) การพัฒนาภาคเพื่อสร้างโอกาสทางเศรษฐกิจให้กระจายตัวอย่างทั่วถึง พัฒนาภาคเหนือให้เป็นฐานเศรษฐกิจสร้างสรรคมูลค่าสูง พัฒนาภาคตะวันออกเฉียงเหนือให้หลุดพ้นจากความยากจนสู่เป้าหมายการพึ่งตนเอง พัฒนาภาคกลางเป็นฐานเศรษฐกิจชั้นนำ พัฒนาภาคใต้เป็นฐานเป็นฐานการสร้างรายได้ที่หลากหลาย

(2) การพัฒนาเมือง อาทิ พัฒนาสภาพแวดล้อมเมืองศูนย์กลางของจังหวัดให้เป็นเมืองนำอยู่ ส่งเสริมการจัดการสิ่งแวดล้อมเมืองนำอยู่แบบบูรณาการ ภายใต้การมีส่วนร่วมของส่วนกลาง ส่วนท้องถิ่น ภาคประชาสังคมและภาคเอกชน

(3) การพัฒนาพื้นที่เศรษฐกิจ อาทิ พัฒนาพื้นที่พื้นที่บริเวณชายฝั่งทะเลตะวันออกให้เป็นฐานการผลิตอุตสาหกรรมหลักของประเทศที่ขยายตัวอย่างมีสมดุล มีประสิทธิภาพสอดคล้องกับศักยภาพพื้นที่ พัฒนาพื้นที่เศรษฐกิจใหม่บริเวณชายแดนเป็นประตูเศรษฐกิจที่เชื่อมโยงกับประเทศเพื่อนบ้านให้เติบโตอย่างยั่งยืน และเกิดผลที่เป็นรูปธรรม

10. ยุทธศาสตร์ความร่วมมือระหว่างประเทศเพื่อการพัฒนา การพัฒนามุ่งเน้นในเรื่องการมีเครือข่าย การเชื่อมโยงตามระเบียงเศรษฐกิจที่ครอบคลุมและมีการใช้ประโยชน์ได้เต็มศักยภาพ การเพิ่มระบบห่วงโซ่มูลค่าในอนุภูมิภาคและภูมิภาคอาเซียน ประเทศไทยเป็นฐานเศรษฐกิจการค้าและการลงทุนที่สำคัญในภูมิภาค แนวทางการพัฒนาสำคัญ ประกอบด้วย

(1) ขยายความร่วมมือทางการค้าและการลงทุนกับมิตรประเทศ และแสวงหาตลาดใหม่สำหรับสินค้าและบริการของไทย

(2) พัฒนาความเชื่อมโยงด้านการคมนาคมขนส่ง โลจิสติกส์ และโทรคมนาคมในกรอบความร่วมมืออนุภูมิภาค ภายใต้แผนงาน GMS, ACMECS, IMT – GT, BIMSTEC และ JDS และภูมิภาคอาเซียนเพื่ออำนวยความสะดวกและลดต้นทุนด้านโลจิสติกส์

(3) พัฒนาและส่งเสริมให้ไทยเป็นฐานการประกอบธุรกิจ การบริการ และการลงทุนที่โดดเด่นในภูมิภาค

(4) ส่งเสริมการลงทุนไทยในต่างประเทศของผู้ประกอบการไทย

(5) เปิดประตูการค้าและพัฒนาความร่วมมือกับประเทศเพื่อนบ้านในลักษณะหุ้นส่วนทางยุทธศาสตร์

(6) สร้างความเป็นหุ้นส่วนพัฒนากับประเทศในอนุภูมิภาค ภูมิภาค และนานาชาติ

(7) เข้าร่วมเป็นภาคีความร่วมมือระหว่างประเทศ โดยมีบทบาทที่สร้างสรรค์

(8) ส่งเสริมความร่วมมือกับภูมิภาคและนานาชาติ ในการสร้างความมั่นคงในทุกด้าน

(9) บูรณาการภารกิจด้านความร่วมมือระหว่างประเทศและด้านการต่างประเทศ

(10) ส่งเสริมให้เกิดการปรับตัวภายในประเทศที่สำคัญ

2.3 แผนพัฒนาภาค/แผนพัฒนากลุ่มจังหวัด/แผนพัฒนาจังหวัด

1. แผนพัฒนาภาคใต้ พ.ศ.2560 – 2565

แนวคิดและทิศทางการพัฒนาภาคใต้

ภาคใต้มีแหล่งท่องเที่ยวทางทะเลที่มีชื่อเสียงระดับโลก และแหล่งท่องเที่ยวที่มีศักยภาพสามารถสร้างรายได้ให้กับภาคทั้งพื้นที่ตอนในและชายฝั่งทะเลทั้งสองด้าน รวมทั้งมีระบบนิเวศชายฝั่งที่เป็นแหล่งเพาะพันธุ์สัตว์น้ำตามธรรมชาติและเหมาะกับการเพาะเลี้ยงสัตว์น้ำชายฝั่ง ในขณะที่การผลิตภาคการเกษตร ได้แก่ ยางพารา ปาล์มน้ำมันยังเป็นแบบทั่วไป นอกจากนี้ภาคใต้มีความได้เปรียบด้านสภาพที่ตั้งทางภูมิศาสตร์ที่อยู่ใกล้เส้นทางการค้าโลกสามารถเชื่อมโยงการพัฒนาทั้งพื้นที่ภาคอื่นๆ ของประเทศ รวมทั้งภูมิภาคเอเชียและเอเชียตะวันออกเฉียง

ดังนั้น การพัฒนาภาคใต้ควรพัฒนาการท่องเที่ยวให้เป็นมาตรฐานสากลเพื่อรักษาความมีชื่อเสียงของแหล่งท่องเที่ยวระดับโลก พร้อมกับการพัฒนาแหล่งท่องเที่ยวที่มีศักยภาพให้เป็นที่รู้จักในระดับนานาชาติ ใช้เทคโนโลยีและนวัตกรรมในการผลิตและแปรรูปภาคการเกษตรควบคู่กับการอนุรักษ์ทรัพยากรธรรมชาติและสิ่งแวดล้อม รวมทั้งการพัฒนาการเชื่อมโยงการค้า การลงทุนกับภูมิภาคต่างๆ ของโลก

เป้าหมายเชิงยุทธศาสตร์ “ภาคใต้เป็นเมืองท่องเที่ยวพักผ่อนตากอากาศระดับโลก เป็นศูนย์กลางผลิตภัณฑ์ยางพาราและปาล์มน้ำมันของประเทศ และเมืองเศรษฐกิจเชื่อมโยงทางการค้า การลงทุนกับภูมิภาคอื่นของโลก”

วัตถุประสงค์

- เพื่อพัฒนาการท่องเที่ยวของภาคใต้ให้เป็นแหล่งท่องเที่ยวคุณภาพชั้นนำของโลก
- เพื่อพัฒนาอุตสาหกรรมแปรรูปยางพาราและปาล์มน้ำมันแห่งใหม่ของภาคและเป็นมิตรกับสิ่งแวดล้อม
- เพื่อพัฒนาสินค้าเกษตรและอุตสาหกรรมเกษตร ตลอดห่วงโซ่คุณค่าและเป็นมิตรกับสิ่งแวดล้อม

- เพื่อพัฒนาโครงสร้างพื้นฐานสนับสนุนการท่องเที่ยว การพัฒนาเขตอุตสาหกรรมและการเชื่อมโยงการค้าโลก
- เพื่อพัฒนาพื้นที่เศรษฐกิจใหม่ที่ก่อให้เกิดการกระจายกิจกรรมทางเศรษฐกิจและสร้างโอกาสในการสร้างรายได้ให้แก่ชุมชน

ยุทธศาสตร์การพัฒนา

ยุทธศาสตร์ที่ 1 พัฒนาการท่องเที่ยวของภาคใต้เป็นแหล่งท่องเที่ยวคุณภาพชั้นนำของโลก ตัวชี้วัดและค่าเป้าหมาย

ตัวชี้วัด	ค่าฐาน	ค่าเป้าหมาย				
		2562	2563	2564	2565	2562-2565
รายได้การท่องเที่ยวภาคใต้	685,975 ล้านบาท (ปี 2559)	เพิ่มขึ้น	เพิ่มขึ้น	เพิ่มขึ้น	เพิ่มขึ้น	เพิ่มขึ้น
		ไม่ต่ำกว่า ร้อยละ 20	ไม่ต่ำกว่า ร้อยละ 20	ไม่ต่ำกว่า ร้อยละ 20	ไม่ต่ำกว่า ร้อยละ 20	ไม่ต่ำกว่า ร้อยละ 20

แนวทางการพัฒนา

1) ยกกระดับมาตรฐานการบริการ และส่งเสริมธุรกิจต่อเนื่องในแหล่งท่องเที่ยวที่มีชื่อเสียงของภาค เช่น ภูเก็ต สมุย พะงัน และหลีเป๊ะ เป็นต้น เพื่อเป็นจุดหมายปลายทางของการท่องเที่ยว โดยคำนึงถึงความสามารถในการรองรับของพื้นที่อย่างยั่งยืน ด้วยการพัฒนาระบบบริการพื้นฐานและสิ่งอำนวยความสะดวก (ระบบขนส่งและระยยสื่อสาร) ที่ทันสมัย เพียงพอ โดยคำนึงถึงมาตรฐานความสะอาดและปลอดภัยของสถานที่ท่องเที่ยว ยกกระดับมาตรฐานบริการการท่องเที่ยว ระบบการป้องกันและรักษาความปลอดภัยนักท่องเที่ยว ควบคู่กับการส่งเสริมธุรกิจบริการต่อเนื่องกับการท่องเที่ยว อาทิ ศูนย์ประชุมและนิทรรศการ ธุรกิจโรงแรม ร้านอาหาร การผลิตและจำหน่ายสินค้าที่ระลึก และธุรกิจการบริการด้านการแพทย์ โดยการนำเทคโนโลยีและนวัตกรรมสมัยใหม่มาใช้เพิ่มคุณภาพและประสิทธิภาพระบบบริการสุขภาพและระบบสาธารณสุขทางไกล เช่น ศูนย์การแพทย์ฉุกเฉิน การแพทย์เฉพาะทาง เป็นต้น รวมทั้งพัฒนาบุคลากรด้านทักษะภาษาและบริการท่องเที่ยว พัฒนาเทคโนโลยีสารสนเทศเพื่อเผยแพร่ข้อมูล และประชาสัมพันธ์การท่องเที่ยวและส่งเสริมการตลาดสำหรับนักท่องเที่ยวต่างชาติระดับบน (High End)

2) พัฒนาและสนับสนุนรูปแบบการท่องเที่ยวเรือสำราญ และการท่องเที่ยวเชิงอาหาร เพื่อการท่องเที่ยวของภาคไปสู่การท่องเที่ยวชั้นนำระดับโลก โดยการปรับปรุงท่าเรือ ปรับปรุงวิธีตรวจคนเข้าเมืองของผู้โดยสารเรือสำราญ การบริหารจัดการท่าเรือให้มีมาตรฐานและปลอดภัย เพื่อเตรียมความพร้อมรองรับเหตุฉุกเฉิน และการพัฒนาบุคลากรรองรับธุรกิจเรือสำราญ สนับสนุนอุตสาหกรรมบริการต่อเนื่องและธุรกิจที่เกี่ยวข้องกับการท่องเที่ยวเรือสำราญและการท่องเที่ยวเชิงอาหาร พัฒนาเส้นทางท่องเที่ยวให้เชื่อมโยงกับแหล่งท่องเที่ยวอื่นที่มีศักยภาพ อาทิ การท่องเที่ยวเชิงวัฒนธรรมท้องถิ่น เป็นต้น สร้างความพร้อมของชุมชนเพื่อรองรับการท่องเที่ยวในพื้นที่ตามแนวชายฝั่งที่เป็นแหล่งท่องเที่ยว รวมทั้งจัดทำฐานข้อมูลท่องเที่ยว การประชาสัมพันธ์ และการตลาดการท่องเที่ยว วัฒนธรรมและอาหาร

3) พัฒนาเมืองท่องเที่ยวหลัก (ภูเก็ต) ให้เป็นเมืองอัจฉริยะ (Smart City) และมี ระบบขนส่งมวลชน (Monorail) เพื่ออำนวยความสะดวกในการให้บริการนักท่องเที่ยว โดยเร่งรัดพัฒนาระบบขนส่งมวลชน

(Monorail) ในจังหวัดภูเก็ต การรักษาสภาพแวดล้อมและการใช้พลังงานทดแทน การพัฒนาระบบ ข้อมูลการแจ้งเตือนแบบ real time อาทิ การจราจร ปริมาณน้ำ การเตือนภัยภัยพิบัติและการบูรณาการเชื่อมโยง CCTV การพัฒนาและเพิ่มประสิทธิภาพระบบการกำจัดขยะและน้ำเสีย

4) พัฒนาแหล่งท่องเที่ยวบนบกบริเวณตอนในของภาคเชื่อมโยงกับแหล่งท่องเที่ยวทางทะเลที่มีชื่อเสียง อาทิ เชื้อนรัชชประภา จังหวัดสุราษฎร์ธานี และอุทยานแห่งชาติเขาหลวง จังหวัดนครศรีธรรมราช และแหล่งท่องเที่ยวชายหาดให้เป็นแหล่งท่องเที่ยวแห่งใหม่และมีการเชื่อมโยง โครงข่ายท่องเที่ยวกับแหล่งท่องเที่ยวทางทะเลที่มีชื่อเสียงทั้งด้านตะวันตกและตะวันออกของภาค และเขต The Royal Coast ของภาคกลาง โดยการพัฒนาและปรับปรุงระบบสาธารณูปโภคให้เพียงพอ พัฒนาและปรับปรุงเส้นทางเข้าสู่แหล่งท่องเที่ยวให้มีมาตรฐานและเชื่อมโยงกับแหล่งท่องเที่ยวอื่นๆ ส่งเสริมการมีส่วนร่วมขององค์กรปกครองส่วนท้องถิ่นในการดูแล และป้องกันปัญหาสิ่งแวดล้อมในแหล่งท่องเที่ยว สร้าง route เชื่อมโยงการท่องเที่ยว จัดกิจกรรมส่งเสริมการท่องเที่ยว และการประชาสัมพันธ์แหล่งท่องเที่ยวของภาค

5) พัฒนารูปแบบการท่องเที่ยวให้มีความหลากหลายเพื่อสร้างมูลค่าเพิ่มให้กับการท่องเที่ยวที่สำคัญของภาค อาทิ ท่องเที่ยวเชิงสุขภาพและสปา (ระนอง กระบี่ สตูล สุราษฎร์ธานี และ พัทลุง) ท่องเที่ยวเชิงประวัติศาสตร์และวัฒนธรรม (วัดพระมหาธาตุวรมหาวิหาร จังหวัดนครศรีธรรมราช เมืองเก่า จังหวัดสงขลา และตะกั่วป่า จังหวัดพังงา) และการท่องเที่ยวเชิงอนุรักษ์ (ผลักดัน Satun Geo Park ให้เป็นอุทยานธรณีโลก Global Geo Park) การท่องเที่ยวผจญภัย (พัทลุง นครศรีธรรมราช และสุราษฎร์ธานี) และการท่องเที่ยวเชิงกีฬา โดยการพัฒนา ปรับปรุง บูรณะ แหล่งท่องเที่ยวและระบบสาธารณูปโภคที่มี มาตรฐานเหมาะสมตามชนิดของแหล่งท่องเที่ยว พัฒนาระบบขนส่งสาธารณะที่มีความปลอดภัยเข้าสู่แหล่งท่องเที่ยว สร้างการมีส่วนร่วมของชุมชนท้องถิ่น และองค์กรปกครองส่วนท้องถิ่นในการบริหารจัดการแหล่ง ท่องเที่ยว พัฒนาระบบป้องกันและแก้ไขปัญหาสิ่งแวดล้อมในแหล่งท่องเที่ยว ประชาสัมพันธ์และการเข้าถึงข้อมูลด้านการท่องเที่ยวผ่านระบบการสื่อสารสาธารณะทั้งในและนอกประเทศ

6) ส่งเสริมการท่องเที่ยวชุมชนให้มีความเข้มแข็งและสอดคล้องกับศักยภาพของพื้นที่ โดยการพัฒนาแหล่งท่องเที่ยวชุมชนที่มีศักยภาพให้มีมาตรฐาน ส่งเสริมให้ชุมชนมีส่วนร่วมในการบริหาร จัดการการท่องเที่ยวของชุมชน ยกย่องการให้บริการด้านการท่องเที่ยวที่มีมาตรฐานของชุมชน สร้างเครือข่ายแผนพัฒนาภาคใต้ การท่องเที่ยวชุมชนให้เชื่อมโยงกับผู้ประกอบการท่องเที่ยวรายใหญ่ ตลอดจนสนับสนุนการพัฒนาเพื่อยกระดับ คุณภาพสินค้า OTOP และสินค้าที่ระลึกเพื่อสนับสนุนการท่องเที่ยวชุมชน และเพื่อเป็นแหล่งสร้างงานและ กระจายรายได้สู่ท้องถิ่นและชุมชน รวมทั้งการประชาสัมพันธ์การท่องเที่ยวชุมชนผ่านช่องทางที่หลากหลาย โดยเฉพาะสื่อออนไลน์ (เว็บไซต์และแอปพลิเคชันต่างๆ)

ยุทธศาสตร์ที่ 2 พัฒนาอุตสาหกรรมการแปรรูปยางพาราและปาล์มน้ำมันแห่งใหม่ของประเทศ
ตัวชี้วัดและค่าเป้าหมาย

ตัวชี้วัด	ค่าฐาน	ค่าเป้าหมาย				
		2562	2563	2564	2565	2562-2565
อัตราการขยายตัวการผลิตสาขาอุตสาหกรรมภาคใต้	76,221 ล้านบาท (CVM ปี 2559)	เพิ่มขึ้น ไม่ต่ำกว่า ร้อยละ 2.6	เพิ่มขึ้น ไม่ต่ำกว่า ร้อยละ 2.6	เพิ่มขึ้น ไม่ต่ำกว่า ร้อยละ 2.6	เพิ่มขึ้น ไม่ต่ำกว่า ร้อยละ 2.6	เพิ่มขึ้น ไม่ต่ำกว่า ร้อยละ 2.6

หมายเหตุ : ค่าเป้าหมาย GRP ภาคอุตสาหกรรม คำนวณจากค่าเป้าหมายประเทศ

แนวทางการพัฒนา

1) พัฒนาเขตอุตสาหกรรมแปรรูปยางพาราขนาดใหญ่-สะเดา ที่ครบวงจรและเป็นมิตรกับสิ่งแวดล้อม โดยเชื่อมโยงกับการพัฒนาเขตเศรษฐกิจพิเศษชายแดนและนิคมอุตสาหกรรมยาง (Rubber City) โดยการส่งเสริมการลงทุนอุตสาหกรรมยางพารา การขยายผลงานวิจัยด้านเทคโนโลยีและนวัตกรรมสู่การผลิตผลิตภัณฑ์ยางพาราปลายน้ำที่มีมูลค่าสูง เช่น การใช้ยางพาราเป็นวัตถุดิบสำหรับผลิตภัณฑ์ที่ใช้ในงานวิศวกรรมหรือใช้ในอุตสาหกรรม (แผ่นยางปูพื้น ยางรองหมอนรองรถไฟ และยางรองคอสะพาน) และวัสดุทางการแพทย์ (วัสดุจัดฟัน และสายน้ำเกลือ) ตลอดจนส่งเสริมการผลิตเฟอร์นิเจอร์จากไม้ยางที่มีการออกแบบที่ทันสมัย เพื่อสร้างมูลค่าเพิ่มให้กับอุตสาหกรรมของภาคและเป็นฐานเศรษฐกิจที่สร้างรายได้ที่ยั่งยืน พัฒนาระบบตลาดยางพารา (ตลาดท้องถิ่น ตลาดกลางยางพารา และตลาดซื้อขายล่วงหน้า) ให้มีความเข้มแข็งและมีระบบการบริหารจัดการได้อย่างมีประสิทธิภาพ เพื่อสามารถใช้เป็นตลาดอ้างอิงที่น่าเชื่อถือ ของผู้ซื้อ-ขายยางของประเทศและตลาดโลก

2) พัฒนาเขตอุตสาหกรรมโอเลโอเคมีคอลแบบครบวงจรในจังหวัดกระบี่ สุราษฎร์ธานี และชุมพร เพื่อให้เป็นอุตสาหกรรมใหม่ของภาค และสร้างมูลค่าเพิ่มให้กับน้ำมันปาล์ม รวมทั้งส่งเสริมการผลิตและจัดจำหน่ายผลิตภัณฑ์จากอุตสาหกรรมโอเลโอเคมีคอลในตลาดต่างประเทศ และพัฒนาความร่วมมือ ในการกำหนดมาตรฐานกลาง คุณภาพผลผลิตปาล์มน้ำมันของอาเซียน และกลไกความร่วมมือระหว่างประเทศเพื่อนบ้าน (มาเลเซีย อินโดนีเซีย ไทย) ในฐานะผู้ผลิตน้ำมันปาล์มรายใหญ่ของโลกในการกำหนดมาตรฐานราคาน้ำมันปาล์มเพื่อเพิ่มอำนาจการต่อรองในตลาดโลกและสร้างเสถียรภาพด้านราคา

3) พัฒนาและสนับสนุนการใช้เทคโนโลยีชีวภาพและนวัตกรรมในการผลิตภาคเกษตร เพื่อเพิ่มประสิทธิภาพการผลิต และพัฒนาคุณภาพผลผลิตให้กับยางพาราและปาล์มน้ำมัน รองรับการพัฒนาอุตสาหกรรมแปรรูปการเกษตรในอนาคต รวมทั้งการแปรรูปผลิตภัณฑ์ใหม่ๆ อาทิ เครื่องสำอาง ยา สมุนไพร เวชสำอาง ผลิตภัณฑ์อาหาร เป็นต้น รวมทั้งการประชาสัมพันธ์และทำการตลาดผลิตภัณฑ์ใหม่ เพื่อเพิ่มช่องทางในการจำหน่ายยางพาราได้มากขึ้น

**ยุทธศาสตร์ที่ 3 พัฒนาการผลิตสินค้าเกษตรหลักของภาคและสร้างความเข้มแข็งสถาบันเกษตรกร
ตัวชี้วัดและค่าเป้าหมาย**

ตัวชี้วัด	ค่าฐาน	ค่าเป้าหมาย				
		2562	2563	2564	2565	2562-2565
อัตราการขยายตัวการผลิตสาขาอุตสาหกรรมภาคใต้	143,455 ล้านบาท (CVM ปี 2559)	เพิ่มขึ้น ไม่ต่ำกว่า ร้อยละ 1.50	เพิ่มขึ้น ไม่ต่ำกว่า ร้อยละ 1.50	เพิ่มขึ้น ไม่ต่ำกว่า ร้อยละ 1.50	เพิ่มขึ้น ไม่ต่ำกว่า ร้อยละ 1.50	เพิ่มขึ้น ไม่ต่ำกว่า ร้อยละ 1.50

หมายเหตุ : ค่าเป้าหมาย GRP ภาคอุตสาหกรรม คำนวณจากค่าเป้าหมายประเทศ

แนวทางการพัฒนา

1) ยกระดับการผลิตสินค้าเกษตรที่เป็นอัตลักษณ์ที่เหมาะสมกับศักยภาพพื้นที่ของภาค เช่น ข้าว (ข้าวสังหยด ข้าวหอมกระดังงา ข้าวเล็บนก) ไม้ผล (กล้วยหอมทอง มะพร้าว พุเรียน มังคุด ส้มโอ) กาแฟ (กาแฟโรบัสตา) พืชสมุนไพรและปศุสัตว์ (โคขุนศรีวิชัย) เพื่อให้เป็นสินค้ามูลค่าสูง มีคุณภาพ ปลอดภัย และได้มาตรฐานส่งออก อาทิ เวชสำอาง ยาสมุนไพร เป็นต้น โดยการส่งเสริมความรู้ด้านกระบวนการผลิตที่ปลอดภัยและสนับสนุน การใช้ภูมิปัญญา นวัตกรรม และเทคโนโลยีเข้ามาช่วยในการปรับปรุงการปลูก การบำรุงรักษา การเก็บเกี่ยว และการแปรรูปเพื่อสร้างมูลค่าเพิ่มและสร้างความหลากหลายของสินค้าและบรรจุภัณฑ์ การพัฒนาระบบตรวจรับรองคุณภาพมาตรฐานสินค้าที่มีประสิทธิภาพสามารถตรวจสอบย้อนกลับ ได้ พัฒนาระบบขนถ่ายสินค้าและห้องเย็นเพื่อรักษาคุณภาพผลผลิต การต่อยอดการพัฒนาการผลิตสู่ระบบ เกษตรมาตรฐานต่างๆ อาทิ เกษตรปลอดภัย และเกษตรอินทรีย์ เป็นต้น ส่งเสริมการสร้างตราสินค้าอัตลักษณ์ เชื่อมโยงไปสู่ภาคการผลิตอื่น อาทิ การท่องเที่ยว การทำเกษตรแปลงใหญ่ในพื้นที่ที่เหมาะสม (Zoning) ส่งเสริมการรวมกลุ่มในรูปแบบสถาบันเกษตรกร/สหกรณ์ เพื่อยกระดับความสามารถในการผลิต การดำเนินการรวบรวมผลผลิต คัดแยก บรรจุ และประกอบธุรกิจออนไลน์ผ่านเครือข่ายการสื่อสารสาธารณะ และเพิ่มช่องทางตลาดในกลุ่มตลาดเฉพาะ (Niche Market)

2) ยกระดับอุตสาหกรรมทะเลเลี้ยงกุ้งและสัตว์น้ำชายฝั่งและการทำอุตสาหกรรมประมงทะเลที่ได้มาตรฐานสากล โดยส่งเสริมให้มีการเพาะเลี้ยงที่เป็นมิตรกับสิ่งแวดล้อม การพัฒนากระบวนการผลิตที่มีประสิทธิภาพและมีการบริหารจัดการที่ได้มาตรฐานสุขอนามัยและเป็นไปตาม กฎกติกาสากล การส่งเสริมการจัดระเบียบเรือประมงเข้าสู่ระบบการควบคุมได้อย่างถูกต้องต้องมีมาตรการควบคุม และเฝ้าระวังการประมง IUU ที่มีประสิทธิภาพขึ้นไปถึงการพัฒนาระบบการตรวจสอบย้อนกลับ (Traceability) ของสินค้าประมง รวมทั้งส่งเสริมการแปรรูปผลิตภัณฑ์อาหารทะเลที่หลากหลาย ในพื้นที่จังหวัดสุราษฎร์ธานี นครศรีธรรมราช สงขลา และชุมพร

3) ส่งเสริมการทำเกษตรแบบผสมผสาน เพื่อสร้างความสามารถในการพึ่งพาตนเองและความมั่นคงทางด้านรายได้ให้กับเกษตรกรรายย่อย สามารถใช้ทรัพยากรและปัจจัยการผลิตอย่างคุ้มค่า โดยเฉพาะการทำเกษตรและเลี้ยงสัตว์ผสมผสานร่วมกับการปลูกยางพารา ปาล์มน้ำมัน และไม้ผล หรือในพื้นที่ปลูกยางพาราและปาล์มน้ำมันที่ไม่เหมาะสม ส่งเสริมการปลูกพืชพันธุ์ดี (ไม้ผล และพืชผัก รวมทั้ง พืชเศรษฐกิจอื่น) ที่คำนึงถึงความสอดคล้องกับความต้องการของตลาด โดยการสนับสนุนความรู้ ด้านเทคโนโลยีและนวัตกรรมใหม่ๆ เพื่อสนับสนุนการ

ทำเกษตรอินทรีย์วิถีชาวบ้าน และยกระดับคุณภาพการผลิตให้ได้มาตรฐาน โดยเฉพาะมาตรฐานเกษตรอินทรีย์ การเพิ่มช่องทางการตลาดโดยการเชื่อมโยง เครือข่าย รวมทั้งการพัฒนาคุณภาพดินและแหล่งน้ำเพื่อสนับสนุนการทำเกษตร

4) ส่งเสริมให้มีการใช้เทคโนโลยีและนวัตกรรมในการผลิตและบริหารจัดการฟาร์มอย่างเป็นระบบ โดยเฉพาะในกลุ่มเกษตรกรรุ่นใหม่เพื่อพัฒนาไปสู่การเป็นเกษตรกรมืออาชีพ/เกษตรกรอัจฉริยะ (Smart Farmer) โดยสนับสนุนการรวมกลุ่มเกษตรกร การสร้างและพัฒนาความเข้มแข็งขององค์กร/สถาบัน เกษตรกร และพัฒนาเครือข่ายวิสาหกิจชุมชนหรือสหกรณ์การเกษตร เพื่อร่วมกันจัดหาปัจจัยการผลิต เครื่องมือ และอุปกรณ์การเกษตรสมัยใหม่ รวมทั้งส่งเสริมการวิจัยและพัฒนาเทคโนโลยีและนวัตกรรมการเกษตร เทคโนโลยีดิจิทัล ควบคู่กับส่งเสริมให้เกษตรกรใช้ประโยชน์ในการวางแผนการผลิต และบริหารจัดการฟาร์ม อย่างเป็นระบบ เพื่อให้ได้ผลผลิตที่มีคุณภาพตามความต้องการของตลาด และมีการผลิตที่เป็นมิตรกับสิ่งแวดล้อม ตลอดจนสนับสนุนการเข้าถึงแหล่งเงินทุนที่เป็นธรรมและทั่วถึง พัฒนาผู้ประกอบการและ SMEs รวมทั้งสนับสนุนการพัฒนาธุรกิจ Start up และการพัฒนาการเชื่อมโยงธุรกิจตามแนวทางประชารัฐ เพื่อเพิ่มประสิทธิภาพและยกระดับสินค้าเกษตรให้ได้มาตรฐานสากล สามารถสร้างแบรนด์ที่เป็นอัตลักษณ์และแข่งขันในตลาดโลกได้

5) สร้างความเข้มแข็งให้กับกลุ่มเกษตรกรและชุมชน โดยสนับสนุนการเข้าถึงข้อมูล ข่าวสาร และช่องทางการตลาดทั้งในและต่างประเทศ สร้างโอกาสในการเรียนรู้ระบบและตามอัธยาศัย ด้านวิทยาศาสตร์ เทคโนโลยี ส่งเสริมให้ชุมชนได้มีโอกาสเรียนรู้ด้านอาชีวศึกษาที่ได้มาตรฐานและสอดคล้องกับความต้องการแรงงานในภาค เพื่อเสริมสร้างรายได้และเตรียมความพร้อมสำหรับการประกอบอาชีพ ที่สอดคล้องกับความต้องการของตลาดในอนาคต รวมทั้งสนับสนุนชุมชนให้สามารถเข้าถึงแหล่งเรียนรู้ได้ทุกที่ ทุกเวลา โดยใช้ประโยชน์จากการพัฒนาระบบเครือข่ายเทคโนโลยีดิจิทัลและดิจิทัลแพลตฟอร์ม สื่อดิจิทัล เพื่อการศึกษาในทุกระดับทุกประเภทอย่างทั่วถึงและมีประสิทธิภาพ รวมทั้งสร้างโอกาสในการเข้าถึงระบบบริการสาธารณสุข ตลอดจนพัฒนาความสามารถในการพึ่งพาตนเองและการจัดการตนเอง เพื่อสร้างภูมิคุ้มกันด้านสังคม

ยุทธศาสตร์ที่ 4 พัฒนาโครงสร้างพื้นฐานสนับสนุนการท่องเที่ยว การพัฒนาเขตอุตสาหกรรม และการเชื่อมโยงการค้าโลก

ตัวชี้วัดและค่าเป้าหมาย

ตัวชี้วัด	ค่าฐาน	ค่าเป้าหมาย				
		2562	2563	2564	2565	2562-2565
มูลค่าการค้าชายแดนภาคใต้	513,242 ล้านบาท (CVM ปี 2559)	เพิ่มขึ้น ไม่ต่ำกว่า ร้อยละ 2.0	เพิ่มขึ้น ไม่ต่ำกว่า ร้อยละ 4.0	เพิ่มขึ้น ไม่ต่ำกว่า ร้อยละ 6.0	เพิ่มขึ้น ไม่ต่ำกว่า ร้อยละ 8.0	เพิ่มขึ้น ไม่ต่ำกว่า ร้อยละ 5.0

แนวทางการพัฒนา

1) พัฒนาโครงข่ายคมนาคมขนส่งเชื่อมโยงการพัฒนาแหล่งท่องเที่ยวชั้นนำแห่งใหม่กับแหล่งท่องเที่ยวที่มีชื่อเสียง โดยพัฒนาถนนเลียบริมชายฝั่งทะเลอ่าวไทยสายชุมพร-สุราษฎร์ธานี- นครศรีธรรมราช-สงขลา เชื่อมโยงกับสาย The Royal Coast ของภาคกลาง พัฒนาเส้นทางรถไฟเพื่อสนับสนุนการท่องเที่ยวเชื่อมโยงฝั่ง

อันดามันและอ่าวไทย อาทิ สายท่าขุน-พังงา-พุนพิน-ดอนสัก สายระนอง-ชุมพร และพัฒนาเส้นทางรถไฟเชื่อมโยงพื้นที่ตอนเหนือ-ใต้ของฝั่งอันดามัน และสายระนอง-พังงา-กระบี่-ตรัง ควบคู่กับการพัฒนาเมืองภูเก็ต เมืองหาดใหญ่ ให้เป็นเมืองศูนย์กลางเศรษฐกิจของภาค และเตรียมความพร้อมจังหวัดสุราษฎร์ธานี และกระบี่ ให้เป็นเมืองนำอยู่ รวมทั้งเมืองชุมพร ระนอง เป็นเมืองในพื้นที่พิเศษที่มีการพัฒนาให้สามารถรองรับการขยายตัวทางเศรษฐกิจและการท่องเที่ยว โดยการจักระบบผังเมืองที่มีประสิทธิภาพ มีการจัดสภาพแวดล้อมทางกายภาพและสิ่งแวดล้อมที่เอื้อต่อสุขภาพของประชาชน การเตรียมโครงสร้างพื้นฐาน (ด้านคมนาคมขนส่ง การสื่อสารและพลังงานที่ใช้เทคโนโลยีที่ทันสมัย และระบบดิจิทัล) รวมทั้งพัฒนาเทคโนโลยีสมัยใหม่เพื่อใช้ในการบริหารจัดการเมือง พัฒนาระบบขนส่งสาธารณะและพื้นที่สาธารณะที่มีการออกแบบสำหรับคนทุกกลุ่ม รวมทั้งพัฒนาพื้นที่บริเวณเขตเศรษฐกิจพิเศษชายแดนให้มีความพร้อมสำหรับรองรับกิจกรรมทางเศรษฐกิจและสังคมเชื่อมโยงกับประเทศเพื่อนบ้าน

2) **พัฒนาและสนับสนุนท่าเรือสำราญในจังหวัดภูเก็ต** ให้เป็นท่าเรือหลัก (Homeport) ของโลก รวมทั้งพัฒนาท่าเรือแวะพัก (Port of Call) และท่าเรือมารีนาให้มีสิ่งอำนวยความสะดวกที่มีมาตรฐาน ความสะอาดและความปลอดภัยในแหล่งท่องเที่ยวทางทะเลที่มีศักยภาพของภาค (กระบี่ พังงา และสมุย) รวมทั้งการบำรุงรักษาร่องน้ำ

3) **พัฒนาระบบโครงสร้างพื้นฐานสนับสนุนการพัฒนาเขตอุตสาหกรรมแปรรูปยางพารา หาดใหญ่-สะเตา** โดยเร่งรัดการพัฒนาโครงข่ายรถไฟ อาทิ รถไฟฟ้าหาดใหญ่-ปาดังเบซาร์ รถไฟทางคู่ชุมพร-สุราษฎร์ธานี-หาดใหญ่-สงขลา พัฒนาทางหลวงพิเศษ (Motorway) หาดใหญ่-ด่านพรมแดนสะเตา พัฒนาศูนย์กระจายสินค้าทุ่งสงเป็นศูนย์กลางการเชื่อมโยงการขนส่งระบบราง รวมทั้งพัฒนาเมืองรอบสถานีขนส่งระบบรางในเมืองทุ่งสงและเมืองสะเตา (ปาดังเบซาร์) ตลอดจนพัฒนาท่าเรือสงขลาแห่งที่ 2 เพื่อรองรับการขนส่งสินค้าเชื่อมโยงกับท่าเรือชายฝั่งและท่าเรือหลักทั้งภายในและต่างประเทศ

4) **พัฒนาโครงสร้างพื้นฐานเชื่อมโยงภาคใต้กับเส้นทางการค้าโลก** โดยการพัฒนาและปรับปรุงท่าเรือที่มีอยู่ในปัจจุบันทั้งฝั่งอันดามันและฝั่งอ่าวไทยให้สามารถใช้ประโยชน์ได้อย่างเต็มศักยภาพ รวมทั้งการพัฒนาและบริหารจัดการพื้นที่หลังท่า พัฒนาและปรับปรุงสนามบินนานาชาติและสนามบินภายในประเทศให้สามารถรองรับการเดินทางและการขนส่งสินค้า พัฒนาโครงข่ายรถไฟเชื่อมโยงท่าเรือสงขลา 2 -หาดใหญ่-ปาดังเบซาร์-ปัตเตอร์เวอร์ธ (รัฐปีนัง มาเลเซีย) รวมทั้งพัฒนาโครงข่ายถนนสายหลักเป็น 4 ช่องจราจร และการพัฒนาโครงข่ายถนนสายรองให้เชื่อมโยงกับถนนสายหลักเพื่อสนับสนุนการขนส่งและกระจายสินค้า จากพื้นที่ตอนในสู่พื้นที่หลักได้อย่างมีประสิทธิภาพ และการพัฒนาสิ่งอำนวยความสะดวกและศูนย์บริการโลจิสติกส์รูปแบบต่างๆ เพื่อรองรับการขนส่งสินค้าต่อเนื่องหลายรูปแบบและการค้าการลงทุนระหว่างประเทศ รวมทั้งการพัฒนาและปรับปรุงโครงข่ายคมนาคมและสิ่งอำนวยความสะดวกบริเวณด่านชายแดนโดยใช้เทคโนโลยีสารสนเทศในการบริการและอำนวยความสะดวกในการข้ามแดนทั้งของประชาชน สินค้า และยานพาหนะให้มีประสิทธิภาพ

ยุทธศาสตร์ที่ 5 อนุรักษ์ ฟื้นฟูและบริหารจัดการทรัพยากรธรรมชาติและสิ่งแวดล้อมอย่างเป็นระบบ
เพื่อเป็นฐานการพัฒนาที่ยั่งยืน

ตัวชี้วัดและค่าเป้าหมาย

ตัวชี้วัด	ค่าฐาน	ค่าเป้าหมาย				
		2562	2563	2564	2565	2562-2565
พื้นที่ป่าภาคใต้	พื้นที่ 1.28 ล้านไร่ (ปี 2563)	เพิ่มขึ้น ไม่ต่ำกว่า 8,000 ไร่	เพิ่มขึ้น ไม่ต่ำกว่า 8,000 ไร่	เพิ่มขึ้น ไม่ต่ำกว่า 8,000 ไร่	เพิ่มขึ้น ไม่ต่ำกว่า 8,000 ไร่	เพิ่มขึ้น ไม่ต่ำกว่า 32,000 ไร่

หมายเหตุ: ข้อมูลพื้นที่ป่าชายเลน สำนักอนุรักษ์ป่าชายเลน กระทรวงทรัพยากรธรรมชาติและสิ่งแวดล้อม ไม่ได้จัดทำทุกปี เนื่องจากการแปลงข้อมูลดาวเทียมต้องใช้เวลา 2-3 ปี

แนวทางการพัฒนา

1) เพิ่มประสิทธิภาพการจัดการฐานทรัพยากรให้มีความอุดมสมบูรณ์ โดยเฉพาะทรัพยากรดิน น้ำ ป่าไม้ ประมง และชายฝั่ง เพื่อเป็นปัจจัยการผลิตที่มีประสิทธิภาพ โดยการอนุรักษ์และฟื้นฟูทรัพยากรโดยอาศัยความร่วมมือของชุมชน ส่งเสริมการปลูกป่าชุมชน ป่าชายเลน การปลูกไม้เศรษฐกิจ การรักษาระบบนิเวศทางทะเล อนุรักษ์ฟื้นฟูสัตว์น้ำบริเวณป่าชายเลน และการป้องกันการกัดเซาะชายฝั่งโดยใช้เทคโนโลยีและรูปแบบที่เหมาะสมกับแต่ละสภาพพื้นที่ และการจัดระเบียบและกำหนดกิจกรรมทางเศรษฐกิจและสิ่งปลูกสร้างบริเวณพื้นที่ชายฝั่งทะเลเพื่อลดผลกระทบต่อการกัดเซาะบริเวณชายฝั่ง รวมทั้งจัดการฐานข้อมูลเพื่อการวางแผนทางการเกษตรที่เหมาะสม และระบบข้อมูลสารสนเทศเพื่อเฝ้าระวังและติดตามสถานการณ์ด้านทรัพยากรธรรมชาติและสิ่งแวดล้อม

2) วางระบบป้องกันและแก้ไขปัญหาการจัดการน้ำอย่างเป็นระบบ โดยนำเทคโนโลยีมาใช้ในการจัดทำระบบการจัดการน้ำเชิงลุ่มน้ำที่ทันสมัย จัดทำข้อมูลสารสนเทศด้านน้ำเพื่อแก้ไขปัญหาภัยแล้งและอุทกภัยในพื้นที่ที่เกิดน้ำท่วมซ้ำซาก อาทิ พัทลุง และนครศรีธรรมราช รวมทั้งจัดหาน้ำเพื่อชุมชนชนบทและน้ำเพื่อการบริโภคอุปโภคและการเกษตรที่เพียงพอ ตลอดจนการพัฒนาาระบบสำรองและกักเก็บน้ำและระบบส่งน้ำดิบ โดยการพัฒนาาระบบโครงข่ายท่อส่งน้ำ ระบบจำหน่ายน้ำและการเพิ่มประสิทธิภาพระบบส่งน้ำให้เพียงพอเพื่อสนับสนุนปริมาณความต้องการใช้น้ำที่เพิ่มขึ้นในเขตเมือง เพื่อการอยู่อาศัย พาณิชยกรรม และบริการ และลดผลกระทบจากปัญหาขาดแคลนน้ำในช่วงฤดูแล้ง

3) ส่งเสริมการใช้พลังงานทดแทนและเพิ่มประสิทธิภาพการใช้พลังงานเพื่อสร้างความมั่นคงด้านพลังงาน โดยส่งเสริมการใช้พลังงานจากธรรมชาติ อาทิ ลม แสงแดด ชีวมวล (จากวัสดุเหลือใช้ทางการเกษตร) และส่งเสริมให้เอกชนเข้ามาร่วมลงทุนในสาขาพลังงาน โดยใช้รูปแบบการร่วมลงทุนระหว่างภาครัฐและเอกชน (Public Private Partnership: PPP) รวมทั้งส่งเสริมให้ภาคประชาชนเข้ามามีส่วนร่วมในการดำเนินงาน และส่งเสริมการใช้เทคโนโลยีการผลิตที่ประหยัดพลังงานให้กับผู้ประกอบการ การให้ความรู้กับประชาชนในการใช้พลังงานอย่างมีประสิทธิภาพ

4) บริหารจัดการและแก้ไขปัญหาสิ่งแวดล้อมอย่างเป็นระบบ โดยการลงทุนในโครงสร้างพื้นฐานด้านการจัดการมลพิษ อาทิ ระบบรวบรวมและบำบัดน้ำเสียและระบบกำจัดขยะมูลฝอยที่เหมาะสม การให้ความรู้การจัดการขยะตั้งแต่ต้นทางจนถึงปลายทาง ควบคู่กับการสร้างจิตสำนึกให้กับประชาชนทุกวัยทั้งในและนอก

ระบบการศึกษา รมรณรงค์การบริโภคที่เป็นมิตรกับสิ่งแวดล้อมเพื่อลดปริมาณการเกิดของเสีย ส่งเสริมและเข้มงวดการดำเนินมาตรการ 3 R (Reduce Reuse Recycle) ทั้งในระดับท้องถิ่นและชุมชน ส่งเสริมระบบบริหารจัดการสิ่งแวดล้อมที่ปลายทางอย่างเหมาะสม เช่น การใช้ระบบฝังกลบที่ถูกต้องหลักวิชาการ การแปลงขยะเป็นพลังงาน เป็นต้น สนับสนุนการนำเทคโนโลยีมาใช้ในการควบคุมและแก้ไขปัญหาสิ่งแวดล้อม และสนับสนุนท้องถิ่นและชุมชนในการจัดการสิ่งแวดล้อมด้วยมาตรการจูงใจทั้งมาตรการทางภาษีและมาตรการสนับสนุนงบประมาณ

ยุทธศาสตร์ที่ 6 พัฒนาพื้นที่ระเบียงเศรษฐกิจภาคใต้อย่างยั่งยืน

ตัวชี้วัดและค่าเป้าหมาย

ตัวชี้วัด	ค่าฐาน	ค่าเป้าหมาย				
		2562	2563	2564	2565	2562-2565
มูลค่าการส่งเสริมการลงทุนในพื้นที่ระเบียงเศรษฐกิจภาคใต้	19,722 ล้านบาท (ปี 2559)	เพิ่มขึ้น	เพิ่มขึ้น	เพิ่มขึ้น	เพิ่มขึ้น	เพิ่มขึ้น
มูลค่าการส่งเสริมการลงทุนในพื้นที่ระเบียงเศรษฐกิจภาคใต้	19,722 ล้านบาท (ปี 2559)	ไม่ต่ำกว่า 2,000 ล้านบาท	ไม่ต่ำกว่า 2,000 ล้านบาท	ไม่ต่ำกว่า 2,000 ล้านบาท	ไม่ต่ำกว่า 2,000 ล้านบาท	ไม่ต่ำกว่า 2,000 ล้านบาท

แนวทางการพัฒนา

1) **พัฒนาประตูการค้าฝั่งตะวันตก (Western Gateway)** โดยการพัฒนาประสิทธิภาพโครงสร้างพื้นฐานการขนส่งและระบบโลจิสติกส์ที่มีในปัจจุบันและพัฒนาเพิ่มเติมเพื่อเชื่อมโยงฝั่งอ่าวไทยฝั่งอันดามัน-ประเทศแถบเอเชียใต้ ให้สามารถเดินทางและขนส่งสินค้าผ่านเส้นทางประตูเศรษฐกิจ ด้านตะวันตกของประเทศไทยได้อย่างต่อเนื่อง ไร้รอยต่อส่งเสริมระบบการขนส่งและโลจิสติกส์ให้ได้มาตรฐานสากล และศึกษาความเชื่อมโยงทางเศรษฐกิจทั้งด้านการผลิตการค้า การลงทุน โดยให้ความสำคัญกับการพัฒนาท่าเรือจังหวัดระนอง และการเชื่อมโยงเส้นทางรถไฟระหว่างชุมพร-ระนอง ที่จะสนับสนุนให้เกิดการใช้ประโยชน์จากท่าเรือระนองให้เป็น Western Gateway

2) **พัฒนาประตูสู่การท่องเที่ยวอ่าวไทยและอันดามัน (Royal Coast & Andaman Route)** โดยพัฒนาการท่องเที่ยวเชื่อมโยงฝั่งอ่าวไทยและอันดามันตามแนวประจวบคีรีขันธ์-ชุมพร-ระนองเมียนมา ควบคู่กับการพัฒนาเส้นทางท่องเที่ยวและสนับสนุนกิจกรรมกระตุ้นการท่องเที่ยวเชื่อมโยงทั้งสองฝั่งทะเล รวมทั้งการพัฒนาโครงข่ายคมนาคมทั้งทางบกและทางอากาศ และสิ่งอำนวยความสะดวกด้านการท่องเที่ยวมุ่งเน้นรูปแบบการท่องเที่ยวเชิงนิเวศที่มีคุณภาพและมาตรฐานเชื่อมโยงแหล่งท่องเที่ยวชายฝั่งทะเลของจังหวัดชุมพรกับ Royal Coast และเชื่อมโยงเส้นทางท่องเที่ยวสู่แหล่งน้ำแร่และเกาะต่าง ๆ ของจังหวัดระนองและประเทศเมียนมา

3) **พัฒนาอุตสาหกรรมฐานชีวภาพและการแปรรูปการเกษตรมูลค่าสูง (Bio-Based & Processed Agricultural Products)** โดยสนับสนุนการนำเทคโนโลยีสมัยใหม่มาใช้ในการผลิต ส่งเสริม การวิจัยและพัฒนาเพื่อสร้างมูลค่าเพิ่มให้กับสินค้าทางการเกษตร โดยเน้นการวิจัยและพัฒนาเพื่อต่อยอดจากการผลิตน้ำมันปาล์มในจังหวัดสุราษฎร์ธานี นครศรีธรรมราช และจังหวัดใกล้เคียง (กระบี่ และชุมพร) ไปสู่ผลิตภัณฑ์ที่มีมูลค่าสูงขึ้น อาทิ Phase Change Material (PCM) และ Nutritional Foods พัฒนาต่อยอด อุตสาหกรรมยางพาราและการแปรรูปอาหารและพืชเศรษฐกิจสำคัญอื่นๆ ผ่านการสร้างร่วมมือระหว่างภาคเอกชนและสถาบันการศึกษา กำหนดเขต

พื้นที่และสิทธิประโยชน์สำหรับการพัฒนาอุตสาหกรรมฐานชีวภาพที่ชัดเจน เพื่อดึงดูดการลงทุนของภาคเอกชน ส่งเสริมการพัฒนาบุคลากรด้านวิทยาศาสตร์และเทคโนโลยี

4) การอนุรักษ์ทรัพยากรธรรมชาติ การส่งเสริมวัฒนธรรม และการพัฒนาเมืองน่าอยู่ (Green Culture & Livable Cities) ในพื้นที่จังหวัดชุมพร ระนอง สุราษฎร์ธานี และนครศรีธรรมราช โดยเน้นกรอบการเป็นเมืองที่มีความน่าอยู่สำหรับคนทุกกลุ่ม และยังคงรักษาอัตลักษณ์ของพื้นที่รวมทั้งอนุรักษ์และฟื้นฟูทรัพยากรธรรมชาติทางทะเล ป่าไม้ และป่าชายเลน เพื่อให้เกิดการพัฒนาที่ยั่งยืนอนุรักษ์และส่งเสริมวัฒนธรรมและภูมิปัญญาท้องถิ่น เพิ่มบทบาทการมีส่วนร่วมของชุมชนในการบริหารจัดการและพัฒนา แหล่งการเรียนรู้และการท่องเที่ยววิถีชุมชน และพัฒนาเมืองน่าอยู่สำหรับคนทุกกลุ่มในสังคม และเอื้อต่อการขยายตัวทางเศรษฐกิจและสังคม โดยกำหนดการพัฒนาเมืองระนองให้เป็น Smart Living City ที่มีการวางผังเมืองและระบบสาธารณูปโภคสาธารณูปการที่ทันสมัย

2. แผนพัฒนากลุ่มจังหวัด

แผนพัฒนากลุ่มจังหวัดภาคใต้ฝั่งอันดามัน (ระนอง พังงา ภูเก็ต กระบี่ ตรัง สตูล) (พ.ศ. 2562 – 2565) ฉบับทบทวน ปีงบประมาณ พ.ศ. 2565

เป้าหมายการพัฒนา (Goals) “การท่องเที่ยวที่มีคุณภาพระดับโลก บนฐานความเข้มแข็งของภาคเกษตรและชุมชนอย่างยั่งยืน”

พันธกิจ (Mission)

1. มุ่งเน้นการให้ความช่วยเหลือผู้ประกอบการธุรกิจท่องเที่ยว และธุรกิจที่เกี่ยวข้องเนื่องการท่องเที่ยวทั้งระบบ โดยการพัฒนาทักษะ องค์ความรู้ และสร้างความเข้าใจในการดำเนินธุรกิจ เพื่อสร้างฐานความเข้มแข็งและมั่นคงทางธุรกิจ พร้อมรองรับการเปลี่ยนแปลงของโลกทุกรูปแบบ
2. มุ่งเน้นการบริหารจัดการด้านการท่องเที่ยวให้ได้มาตรฐานโดยยึดหลัก “สะอาด สะอาดปลอดภัย” มุ่งสู่อันดามันเมืองอัจฉริยะและน่าอยู่ (Andaman Smart and Livable City) และส่งเสริมด้านการตลาดประชาสัมพันธ์พื้นที่การท่องเที่ยวให้กระจายไปสู่ชุมชนและท้องถิ่นอย่างทั่วถึง เพื่อยกระดับรายได้จากการท่องเที่ยว
3. มุ่งเน้นการพัฒนาและเสริมสร้างความเข้มแข็งของภาคการเกษตรตามหลักศาสตร์พระราชาส่งเสริมสร้างความมั่นคงทางด้านอาหาร และความเข้มแข็งด้านอาชีพเกษตรกรรม สามารถสร้างรายได้ให้แก่เกษตรกรอย่างต่อเนื่องและยั่งยืน
4. พัฒนาและเพิ่มศักยภาพทรัพยากรบุคคลทั้งภาคการท่องเที่ยวและเกษตร ให้ก้าวทันเทคโนโลยีและนำเทคโนโลยีมาใช้เพื่อยกระดับประสิทธิภาพการทำงานให้สูงขึ้น นำไปสู่การขับเคลื่อนงานให้บรรลุตามวัตถุประสงค์
5. บริหารจัดการด้านทรัพยากรธรรมชาติ สิ่งแวดล้อมเพื่อรักษาความสมดุลของระบบนิเวศ และรักษาความเป็นอัตลักษณ์ของอันดามัน

เป้าประสงค์รวม (Objectives)

1. เศรษฐกิจโดยรวมของกลุ่มจังหวัดภาคใต้ฝั่งอันดามัน พื้นตัวจากสถานการณ์การแพร่ระบาดของโรคติดเชื้อไวรัสโคโรนา 2019 ทั้งผู้ประกอบการและประชาชนทั่วไปสามารถรักษาสถานะทางธุรกิจและประชาชนส่วนใหญ่มีงานทำ

2. มีศักยภาพและขีดความสามารถในการแข่งขันสูงทั้งด้านการท่องเที่ยวและภาคการเกษตร เพื่อสร้างรายได้และขับเคลื่อนภาคการเกษตร
3. ชุมชนมีความเข้มแข็ง ประชาชนมีความมั่นคงในคุณภาพชีวิตที่ดี
4. บุคลากรด้านการท่องเที่ยวและภาคเกษตรได้รับการพัฒนาให้มีศักยภาพเพิ่มขึ้น
5. มีระบบการบริหารจัดการทรัพยากรธรรมชาติและสิ่งแวดล้อมที่ดี กิจกรรมที่เป็นมิตรต่อสิ่งแวดล้อม เพื่อความสมบูรณ์อย่างยั่งยืน
6. มีการอนุรักษ์ประเพณีและวัฒนธรรมอันทรงคุณค่าให้คงความเป็นอัตลักษณ์แห่งอันดามัน
7. มุ่งสู่ความเป็นอันดามันเมืองอัจฉริยะและน่าอยู่ (Andaman Smart and Livable City)

ตัวชี้วัดความสำเร็จตามเป้าหมายการพัฒนาของกลุ่มจังหวัด

กลุ่มจังหวัดภาคใต้ฝั่งอันดามันได้กำหนดตั้งชี้วัดเพื่อใช้วัดความสำเร็จของกสนพัฒนา กลุ่มจังหวัดไว้ ๓ ด้าน คือ ด้านการท่องเที่ยว ด้านการเกษตร และด้านการพัฒนาทุนมนุษย์ โดยกำหนดค่าเป้าหมายไว้ตั้งแต่ปี พ.ศ. 2562 – 2565 รายละเอียด ดังนี้

ตัวชี้วัด	ค่าฐาน			ค่าเป้าหมายปี 2562 - 2565			
	2559	2560	2561	2562	2563	2564	2565
อัตราการเพิ่มขึ้นของรายได้จากการท่องเที่ยว	ร้อยละ 9.4	ร้อยละ 22.0	ร้อยละ 7.2	ร้อยละ 4.7	ร้อยละ -65.0	ร้อยละ -5.0	ร้อยละ 1.0
อัตราการเพิ่มขึ้นของผลิตภัณฑ์มวลรวมภาคเกษตร (GPCP)	ร้อยละ 13.3	ร้อยละ 3.1	ร้อยละ -8.6	ร้อยละ 8.0	ร้อยละ 9.0	ร้อยละ 10.0	ร้อยละ 11.0
ดัชนีความก้าวหน้าของคน (Human Achievement Index)	0.6080 (2558)	0.5865 (2560)	0.5865 (2560)	0.6101 (2562)	0.6101	0.6200	0.6200

หมายเหตุ : เนื่องจากการแพร่ระบาดของโรคติดเชื้อไวรัสโคโรนา 2019 ทำให้สถานการณ์การท่องเที่ยวในประเทศไทยหดตัวอย่างรุนแรง และมีการคาดการณ์อัตราการขยายตัวของ GDP ของไทยลดลง โดยธนาคารแห่งประเทศไทยคาดว่า GDP ของไทยในปี 2563 จะลดลงร้อยละ 8.1 ในขณะที่ สศช. คาดว่าจะลดลงร้อยละ 5 – 6 สอดคล้องกับกสนคาดการณ์ของ กกร. ที่คาดว่าจะลดลงถึงร้อยละ 5 – 8 ทำให้ต้องปรับลดอัตราการเพิ่มขึ้นของรายได้จากการท่องเที่ยวลงอยู่ในแดนลบ ในปี 2563 แต่จากนโยบายของรัฐบาลในการกระตุ้นให้เกิดการท่องเที่ยวภายในประเทศ จึงคาดว่าอัตราการขยายตัวจะติดลบไม่มาก และจะค่อยๆ ปรับขึ้นในปีต่อไป

ในขณะที่ภาคการเกษตรได้รับผลกระทบน้อยกว่า ดังนั้น เพื่อกระตุ้นให้เกิดการใช้งบประมาณในการพัฒนาด้านการเกษตรให้มากขึ้น จึงยังคงอัตราการเพิ่มขึ้นของผลิตภัณฑ์มวลรวมไว้ในระดับเดิม

ประเด็นการพัฒนาของกลุ่มจังหวัดภาคใต้ฝั่งอันดามัน

กรอบและทิศทางในการพัฒนาของกลุ่มจังหวัดภาคใต้ฝั่งอันดามันเพื่อสนับสนุนเป้าหมาย “การท่องเที่ยวที่มีคุณภาพระดับโลก บนพื้นฐานความเข้มแข็งของภาคเกษตรและชุมชนอย่างยั่งยืน” ในระยะ 4 ปี ข้างหน้า ได้ดำเนินการจัดทำแผนพัฒนากลุ่มจังหวัดภาคใต้ฝั่งอันดามัน เพื่อต่อยอดและเพิ่มศักยภาพการพัฒนาจากการพัฒนาตามแผนพัฒนากลุ่มจังหวัดในระยะที่ 1 (2553 – 2556) และระยะที่ 2 (2557 – 2560) โดยในระยะที่ 3 นี้ มุ่งเน้นการสร้างศักยภาพในมิติด้านการพัฒนาให้ประสานสอดคล้องและเกิดบูรณาการทุกภาคส่วนในรูปแบบประชารัฐ และเกิดความสมดุลทั้งด้านความมั่นคงโดยการพัฒนาด้านโครงสร้างพื้นฐาน เพิ่มมาตรฐานความปลอดภัย และส่งเสริม

ด้านพลังงานทางเลือกเพื่อให้เกิดความมั่นคงด้านพลังงาน และสร้างความมั่นคงโดยการเพิ่มศักยภาพให้แก่ภาคธุรกิจที่เกี่ยวข้อง ทั้งด้านการท่องเที่ยวและเกษตรกรรม โดยเฉพาะภาคการเกษตร และเสริมสร้างความเข้มแข็งให้กับชุมชนในพื้นที่ เพื่อกระจายรายได้ ความเจริญ ลดความเหลื่อมล้ำ ควบคู่ไปกับการส่งเสริมพืชเศรษฐกิจหลักของกลุ่ม คือ ปาล์มน้ำมันและยางพารา โดยการกำหนดกรอบยุทธศาสตร์ในการดำเนินการ รวมทั้งการบริหารจัดการทรัพยากรธรรมชาติและพัฒนาบุคลากรให้มีคุณภาพ และมาตรฐานรองรับการพัฒนาประเทศอย่างยั่งยืน ดังนี้

(1) พัฒนาคุณภาพด้านการท่องเที่ยวให้มีมาตรฐานยั่งยืน

การพัฒนาและรักษาฐานการเป็นศูนย์กลางการท่องเที่ยวให้ได้มาตรฐาน โดยเน้นการสร้างรายได้จากการท่องเที่ยวอย่างยั่งยืน โดยมีกลยุทธ์การพัฒนาแหล่งท่องเที่ยว และส่งเสริมกิจกรรมการท่องเที่ยวให้สอดคล้องกับอัตลักษณ์ เชื่อมโยงวิถีชีวิต วัฒนธรรมและภูมิปัญญาท้องถิ่น โดยคำนึงถึงความอุดมสมบูรณ์ของทรัพยากรธรรมชาติ และความสามารถในการรับนักท่องเที่ยว (Carrying Capacity) เพื่อนำไปสู่การท่องเที่ยวที่มีคุณภาพมากกว่าปริมาณ การนำเทคโนโลยีขั้นสูงมาใช้เพื่อมุ่งไปสู่เมืองอัจฉริยะและน่าอยู่ (Andaman Smart and Livable City) พร้อมส่งเสริมให้ชุมชนได้เข้ามามีบทบาทสำคัญในการบริหารจัดการท่องเที่ยว และมีความเป็นเจ้าของการท่องเที่ยวในพื้นที่ ควบคู่ไปกับการสร้างความมั่นคงและปลอดภัยในชีวิตและทรัพย์สินของนักท่องเที่ยวและประชากรที่อาศัยอยู่ในกลุ่มจังหวัดอันดามัน

(2) พัฒนาระบบและสร้างมูลค่าเพิ่มให้สินค้าภาคเกษตร ประมง และปศุสัตว์ที่มีศักยภาพในพื้นที่ เพื่อให้ชุมชนเกิดความเข้มแข็งอย่างยั่งยืน

ส่งเสริมการรวมกลุ่มและให้องค์ความรู้แก่เกษตรกรทั้งด้านการผลิตและการตลาดโดยนำเทคโนโลยีมาใช้เพื่อสร้างความเข้มแข็งให้สถาบันเกษตรกร และนำนวัตกรรมต่อยอดด้านการแปรรูปและเพิ่มผลผลิต โดยเน้นที่พืชเศรษฐกิจหลักของกลุ่มจังหวัด ได้แก่ ปาล์มน้ำมัน ยางพารา และเพิ่มมูลค่าผลิตทางการประมง และปศุสัตว์ และลดต้นทุนการผลิต เพื่อสร้างรายได้แก่เกษตรกร และเพิ่มกลุ่มเกษตรกรรายใหม่ที่มีคุณภาพและมีความพร้อมต่อการพัฒนากลุ่มจังหวัดภาคใต้ฝั่งอันดามัน เพื่อสร้างฐานการเป็นครัวโลก และส่งเสริมพัฒนาผู้ประกอบการด้านการอุตสาหกรรมอาหารและแปรรูปผลผลิตเพื่อสร้างฐานความเข้มแข็งทางด้านเศรษฐกิจ

(3) เสริมสร้างและพัฒนาศักยภาพต้นทุนมนุษย์เพื่อนำไปสู่การพัฒนาที่ยั่งยืน

การพัฒนาบุคลากรในภาคการท่องเที่ยวและภาคเกษตรนั้น เป็นสิ่งจำเป็นอย่างยิ่ง เนื่องจากในปัจจุบันพื้นที่กลุ่มจังหวัดภาคใต้ฝั่งอันดามัน มีการเจริญเติบโตทางเศรษฐกิจอย่างต่อเนื่อง โดยเฉพาะภาคการท่องเที่ยว ประกอบกับการพัฒนานวัตกรรมเพื่อนำเทคโนโลยีขั้นสูงมาใช้ในการทำงานอย่างมีประสิทธิภาพ รวมทั้งการพัฒนาบุคลากรจากองค์ความรู้ที่มี เพื่อเพิ่มมูลค่าทางเศรษฐกิจและสังคมในทุกมิติ

3. แผนพัฒนาจังหวัดพังงา

เป้าหมายการพัฒนา : จังหวัดพังงาเป็นศูนย์กลางการท่องเที่ยวเชิงนิเวศ เกษตรกรรมยั่งยืน สังคมแห่งการเรียนรู้ สู่ความเป็นเมืองน่าอยู่ เมืองแห่งความสุข

ยุทธศาสตร์การพัฒนาจังหวัดพังงา

ยุทธศาสตร์การพัฒนาที่ 1 สร้างเสริมคุณภาพการท่องเที่ยวเชิงนิเวศครบวงจร

ยุทธศาสตร์การพัฒนาที่ 2 สร้างเสริมระบบการบริหารจัดการ ด้านการเกษตรอย่างเป็นระบบและยั่งยืน

ยุทธศาสตร์การพัฒนาที่ 3 สร้างเสริมระบบการจัดการทรัพยากรธรรมชาติและสิ่งแวดล้อม
ให้มีประสิทธิภาพและสมดุล

ยุทธศาสตร์การพัฒนาที่ 4 ยกระดับคุณภาพชีวิต ความมั่นคง ปลอดภัย เพื่อสร้างสังคมให้
มั่นคงและน่าอยู่

ยุทธศาสตร์การพัฒนาที่ 1 เสริมสร้างคุณภาพการท่องเที่ยวเชิงนิเวศครบวงจร

1. บทนำ

ในช่วงแผนพัฒนาจังหวัดพังงาที่ผ่านมา จังหวัดพังงาเผชิญความท้าทายในการพัฒนาเพื่อเสริมสร้างความสามารถทางเศรษฐกิจ ด้านการท่องเที่ยวอยู่เสมอ อาทิ ปัจจัยด้านความผันผวนของเศรษฐกิจโลก เศรษฐกิจของประเทศ โครงสร้างประชากรที่เข้าสู่สังคมสูงวัย ปัจจัยด้านความไม่ปลอดภัยในชีวิตและทรัพย์สินในภาคใต้ เทคโนโลยีที่มีการพัฒนาอย่างรวดเร็วและการเปลี่ยนแปลงสภาพภูมิอากาศและภัยธรรมชาติ โดยเฉพาะความผันผวนของฤดูกาล สถานะฝนตก น้ำท่วม สถานการณ์การแพร่ระบาดของโรคติดเชื้อไวรัสโคโรนา 2019 ได้ส่งผลกระทบต่อความเป็นอยู่ของประชาชน ทั้งในด้านการดำรงชีพ สภาพเศรษฐกิจและสังคม คณะรัฐมนตรีและคณะกรรมการโรคติดต่อแห่งชาติได้มีการประกาศสถานการณ์ฉุกเฉินในทุกเขตท้องที่ราชอาณาจักร ตั้งแต่วันที่ 16 มีนาคม 2563 เป็นต้นมา รวมถึงการ Lock Down จังหวัดและประเทศ ส่งผลให้นักท่องเที่ยวต่างชาติไม่สามารถเดินทางเข้ามาท่องเที่ยวในประเทศไทยได้ ดังนั้น ภาคการท่องเที่ยวและบริการมีแนวโน้มลดลงตั้งแต่ ช่วงปี 2563 – 2564 การลดตัวในทุกภูมิภาคของประเทศและทั่วโลก ทำให้นักท่องเที่ยวและรายได้ภาคการท่องเที่ยวหดตัวอย่างรวดเร็ว

ในการพัฒนาเสริมสร้างขีดความสามารถในการท่องเที่ยวในช่วงแผนพัฒนาจังหวัดพังงา 2561-2565 ได้ยึดเป้าหมายการยกระดับ การสร้างจุดขาย การพัฒนาแหล่งท่องเที่ยวใหม่ สินค้าและบริการด้านท่องเที่ยวมาตรฐานสากล ประเด็นการพัฒนา การเสริมสร้างคุณภาพการท่องเที่ยวเชิงนิเวศครบวงจรจึงกำหนดแนวทางการพัฒนาเพื่อขับเคลื่อนภาคการท่องเที่ยว ที่สร้างมูลค่าเพิ่มในการท่องเที่ยวและบริการให้สูงขึ้น โดยเฉพาะการท่องเที่ยวชุมชนหรือการท่องเที่ยวแนวใหม่ (New Normal) รวมทั้งการรักษาฐานรายได้จากการท่องเที่ยวเดิม ในขณะเดียวกันก็ต้องจำเป็นพัฒนาปัจจัยสนับสนุนต่างๆ ทั้งในส่วนของโครงสร้างพื้นฐาน ทางกายภาพ ในด้านโครงข่ายคมนาคมที่เชื่อมโยงระหว่างกัน ทั้งพื้นที่เมืองและเกาะแก่ง รวมถึงเทคโนโลยีและโครงสร้างพื้นฐานทางเศรษฐกิจเพื่ออำนวยความสะดวกสู่ความเป็น เมืองท่องเที่ยวอัจฉริยะ ควบคู่การท่องเที่ยวเชิงนิเวศและการท่องเที่ยวชุมชน

2. วัตถุประสงค์

1. เพื่อพัฒนาจังหวัดพังงาให้เป็นเมืองท่องเที่ยวเชิงนิเวศ
2. เพื่อยกระดับรายได้จากภาคการท่องเที่ยวและการขยายตัวทางเศรษฐกิจให้เพิ่มขึ้น จากระดับชุมชนสู่ระดับประเทศและภูมิภาค
3. ยกระดับโครงสร้างพื้นฐานและสิ่งอำนวยความสะดวกรองรับการท่องเที่ยวให้มีมาตรฐานและปลอดภัย
4. เพื่อพัฒนาและส่งเสริมการท่องเที่ยววิถีแนวใหม่ (New Normal) รวมถึงการท่องเที่ยวดิจิทัล

3. เป้าหมาย “จังหวัดพังงาเป็นศูนย์กลางการท่องเที่ยวเชิงนิเวศ”

4. ตัวชี้วัด

1. ร้อยละของจำนวนนักท่องเที่ยว (ชาวไทย) ที่เพิ่มขึ้นร้อยละ 2 เมื่อเทียบกับปี 2562 (จากฐานข้อมูลปี พ.ศ.2562 จำนวน 1,409,746 คน)
2. ร้อยละที่เพิ่มขึ้นของรายได้จากการท่องเที่ยว (นักท่องเที่ยวชาวไทย) ร้อยละ 2 (ฐานข้อมูลปี พ.ศ.2562 จำนวน 6,339.19 ล้านบาท)
3. ร้อยละของความพึงพอใจของนักท่องเที่ยวที่มาเยือนจังหวัดพังงา ไม่ต่ำกว่าร้อยละ 80

5. แนวทางการพัฒนา

1. เพิ่มประสิทธิภาพของโครงสร้างพื้นฐานและระบบขนส่งที่หลากหลาย ปลอดภัย เป็นมิตรกับสิ่งแวดล้อม
2. พัฒนาบุคลากรทางการท่องเที่ยว ให้สามารถแข่งขันและรองรับประชาคมอาเซียนและนักท่องเที่ยวกลุ่มเป้าหมาย
3. พัฒนาสินค้า บริการการตลาดและประชาสัมพันธ์การท่องเที่ยวอย่างมีประสิทธิภาพ
4. พัฒนาแหล่งท่องเที่ยวที่เป็นเอกลักษณ์และอัตลักษณ์ท่องเที่ยววัฒนธรรม ประวัติศาสตร์ รวมถึงท่องเที่ยวชุมชนให้มีคุณภาพ
5. เสริมสร้างคุณภาพการท่องเที่ยวเชิงนิเวศบนความหลากหลาย ปลอดภัย
6. พัฒนาเทคโนโลยีดิจิทัล เพื่อสร้างมูลค่าเพิ่มในเศรษฐกิจสู่การเป็นอัจฉริยะด้านการท่องเที่ยว (Smart city tourism) หรือเศรษฐกิจอัจฉริยะ (Smart Economy)

ยุทธศาสตร์การพัฒนาที่ 2 สร้างเสริมระบบการบริหารจัดการ ด้านการเกษตรอย่างเป็นระบบและยั่งยืน

1. บทนำ

ภาคเกษตรยังคงมีบทบาทสำคัญในการเสริมสร้างความเข้มแข็งของเศรษฐกิจ ภายในพื้นที่จังหวัดพังงา แม้ที่ผ่านมาจังหวัดพังงาจะได้รับผลกระทบจากความผันผวนของภาคตลาด การเปลี่ยนแปลงสภาพภูมิอากาศที่ทำให้เกิดฝนตกชุกตลอด 3 ปี มีน้ำท่วม ภัยแล้ง ผลผลิตต่อไร่ตกต่ำ รวมถึงสัดส่วนมูลค่าผลิตภัณฑ์มวลรวมของจังหวัดสาขาเกษตรที่ลดน้อยลง เมื่อเทียบกับสาขาการผลิตอื่น รวมถึงสถานการณ์การแพร่ระบาดของโรคติดเชื้อไวรัสโคโรนา (COVID-19) ได้ส่งผลกระทบต่อความป็นอยู่ของประชาชนทั้งในด้านการดำรงชีพ สภาพเศรษฐกิจและสังคม คณะรัฐมนตรีและคณะกรรมการโรคติดต่อแห่งชาติได้ประกาศสถานการณ์ฉุกเฉินในทุกพื้นที่ทั่วราชอาณาจักร ตั้งแต่วันที่ 26 มีนาคม 2563 เป็นต้นมา รวมถึงการ Lock Down จังหวัดทั่วประเทศ

ดังนั้น การเพิ่มศักยภาพของเกษตรกรผู้ประกอบการพัฒนารุ่นใหม่ ร่วมกับการปรับโมเดลภาคเกษตร เพื่อตอบสนองความต้องการของตลาด ผสมผสานกับศาสตร์ปรัชญาเศรษฐกิจพอเพียงบนพื้นฐานของการต่อยอดอดีต และปรับปรุงทั้งส่งเสริม สนับสนุน ภาคเกษตร ให้สามารถสร้างฐานรายได้ขยายโอกาสทางการค้าและการลงทุนในภูมิภาคควบคู่ไปกับการยกระดับรายได้ และการอยู่ดีกินดีของครัวเรือนภาคเกษตรจึงเป็นสิ่งสำคัญ

2. วัตถุประสงค์

1. เพื่อพัฒนาภาคเกษตรให้มีคุณภาพได้มาตรฐาน และมีมูลค่าเพิ่มจากการผลิต แปรรูปและการค้า

2. เพื่อพัฒนาส่งเสริมการเกษตร อุตสาหกรรมพื้นถิ่น เกษตรปลอดภัย เกษตรชีวภาพ เกษตรอัจฉริยะ ให้มีคุณภาพตอบสนองต่อความต้องการของผู้บริโภคและการส่งออก

3. เพื่อสร้างคลังอาหาร สร้างงาน สร้างอาชีพ สร้างรายได้พอเพียงสำหรับการบริโภคในครัวเรือนสู่การส่งออก

3. เป้าหมาย

1. มูลค่าสินค้าภาคการเกษตรที่เพิ่มขึ้นและปลอดภัยได้มาตรฐาน
2. เกษตรกรมีคุณภาพชีวิตที่ดีอาชีพมั่นคงและรายได้จากภาคเกษตรเพิ่มขึ้น
3. ทรัพยากรภาคเกษตรแบบครบวงจรบนฐานปรัชญาเศรษฐกิจพอเพียงและศาสตร์พระราชา

4. ตัวชี้วัด

1. ร้อยละของอัตราการเจริญเติบโตของผลิตภัณฑ์มวลรวมภาคการเกษตรที่เพิ่มขึ้น ร้อยละ 2.5 (จากฐานข้อมูล GDP ปี 2561 ที่มีจำนวน 9,589)

2. จำนวนแปลงภาคเกษตรที่ผ่านการรับรองมาตรฐาน GAP ของจังหวัดพังงา เพิ่มขึ้นไม่น้อยกว่าร้อยละ 50 (จากฐานข้อมูลปี 2562 ที่มีจำนวน 531 แปลง)

3. จำนวนดินที่ได้รับการบริหารจัดการและฟื้นฟูในภาคเกษตร (1,000 ไร่/ปี) จากฐานข้อมูลปี 2562 ที่มีจำนวน 2,000 ไร่

5. แนวทางการพัฒนา



1. ผลิตสินค้าเกษตรให้มีความปลอดภัยและได้มาตรฐานเพื่อการส่งออก
2. ส่งเสริมการแปรรูปสินค้าเกษตรให้ได้มาตรฐานโดยใช้เทคโนโลยีอย่างเหมาะสม
3. พัฒนาโครงสร้างพื้นฐานและฟื้นฟูทรัพยากรการเกษตรอย่างเหมาะสม
4. ส่งเสริมผลผลิตทางการเกษตรตามแนวเศรษฐกิจพอเพียง/ศาสตร์พระราชา
5. พัฒนากลไกการกระจายสินค้าเกษตรสู่ตลาดอย่างเหมาะสม การเพิ่มมูลค่าสินค้าโดยการเชื่อมโยงตลาดภายในและภายนอกประเทศ

6. ส่งเสริมพัฒนาองค์ความรู้ในการผลิตที่มีประสิทธิภาพได้คุณภาพ พัฒนากลุ่ม/สถาบันเกษตรกร/สหกรณ์ให้เข้มแข็งรองรับการผลิตสินค้าเกษตรปลอดภัยได้มาตรฐาน

7. ส่งเสริมการวิจัยและการพัฒนา

ยุทธศาสตร์การพัฒนาที่ 3 สร้างเสริมระบบการจัดการทรัพยากรธรรมชาติและสิ่งแวดล้อมให้มีประสิทธิภาพและสมดุล

1. บทนำ

ภายใต้ทรัพยากรธรรมชาติและสิ่งแวดล้อมที่มีอยู่อย่างจำกัด แผนพัฒนาจังหวัดพังงา ประเด็นสร้างเสริมระบบการจัดการทรัพยากรธรรมชาติและสิ่งแวดล้อม ให้ความสำคัญกับการรักษาและเพิ่มพื้นที่สีเขียวที่เป็น

มิตรกับสิ่งแวดล้อม (Go Green) อนุรักษ์ฟื้นฟูแม่น้ำลำคลอง หรือแหล่งน้ำธรรมชาติ ทรัพยากรทางทะเลและชายฝั่ง และความหลากหลายทางชีวภาพ รวมถึงอื่นๆ ในลักษณะการพัฒนา 3 มิติ คือ เติบโต สมดุล ยั่งยืน

2. วัตถุประสงค์

1. เพื่อให้จังหวัดพังงาเติบโตอย่างยั่งยืนบนเศรษฐกิจสีเขียว
2. เพื่อรักษาทุนทรัพย์ (ต้นทุนของจังหวัด) ป่าไม้ สัตว์น้ำ ป่าระบบนิเวศให้คงความยั่งยืน
3. เพื่อสงวนรักษา อนุรักษ์ฟื้นฟูและพัฒนาทรัพยากรธรรมชาติ
4. เพื่อส่งเสริมและขยายผลกระบวนการเรียนรู้และสร้างจิตสำนึกการมีส่วนร่วมในการบริหารจัดการทรัพยากรธรรมชาติและสิ่งแวดล้อม รวมถึงการป้องกันภัยอุทกภัยในพื้นที่เสี่ยง

3. เป้าหมาย

1. อนุรักษ์และฟื้นฟูทรัพยากรธรรมชาติสู่ความสมดุลและยั่งยืน
2. บริหารจัดการน้ำทุกครัวเรือนในทุกพื้นที่ ที่มีน้ำอุปโภคบริโภคในชุมชนอย่างทั่วถึงและเพียงพอ

4. ตัวชี้วัด

1. ปริมาณที่เพิ่มขึ้นของทรัพยากรป่าไม้ที่เสื่อมโทรม หรือถูกทำลายได้รับการฟื้นฟู 100 ไร่/ปี หรือ 10,000 กล้า/ปี
2. จำนวนเครือข่าย/กลุ่ม/ชุมชน ที่มีส่วนร่วมในการบริหารจัดการทรัพยากรธรรมชาติและสิ่งแวดล้อมที่เพิ่มขึ้น ร้อยละ 5/ปี (จากฐานปี 2562 จำนวน 1,756 คน)

5. แนวทางการพัฒนา

1. ส่งเสริมและขยายผลการเรียนรู้และสร้างจิตสำนึกการมีส่วนร่วมในการบริหารจัดการทรัพยากรธรรมชาติและสิ่งแวดล้อมอย่างสมดุล
2. กำหนดเขตการใช้พื้นที่ประโยชน์ที่ดิน และแหล่งน้ำให้เหมาะสม
3. ส่งเสริมและฟื้นฟูทรัพยากรธรรมชาติและสิ่งแวดล้อมอย่างยั่งยืน
4. การบริหารจัดการสิ่งแวดล้อมได้รับการแก้ไขอย่างมีประสิทธิภาพ

ยุทธศาสตร์ที่ 4 ยกระดับคุณภาพชีวิตที่ดี ความมั่นคงปลอดภัย เพื่อสร้างสังคมให้มั่นคงน่าอยู่

1. บทนำ

แผนพัฒนาจังหวัดพังงา พ.ศ. 2561 – 2565 จำเป็นต้องให้ความสำคัญและพัฒนาคุณภาพชีวิต คุณภาพทางสังคม อย่างบูรณาการและเป็นระบบ ซึ่งจะเป็นฐานสำคัญในการพัฒนายุทธศาสตร์จังหวัดในด้านต่างๆ สามารถบรรลุวัตถุประสงค์ได้ตามเป้าหมาย โดยเฉพาะการสร้างโอกาสให้กับทุนทรัพย์ของคน ประชาสังคมจังหวัดพังงา สู่คุณภาพชีวิตที่ดีให้เป็นปัจจัยเกื้อหนุน เป้าประสงค์ “คนพังงามีคุณภาพชีวิตที่ดี สังคมน่าอยู่” มีวัฒนธรรมหลากหลาย หล่อหลอมด้วยกลุ่มชาติพันธุ์ มีจิตใจโอบอ้อมอารีสมานฉันท์ ที่รักษาวินัยชีวิตประเพณีวัฒนธรรมดั้งเดิมให้อยู่คู่พังงา บนอัตลักษณ์ของพื้นที่ คงความเป็นเมืองน่าอยู่ น่าเที่ยว อยู่แล้วมีความสุขที่สุด หรือ “พังงาเมืองแห่งความสุข”

2. วัตถุประสงค์

1. เพื่อส่งเสริมและพัฒนาให้ประชาชนมีคุณภาพชีวิตที่ดี มีความปลอดภัยในชีวิตและทรัพย์สิน (อยู่ดีกินดีมีความสุขและปลอดภัย)

2. สร้างพังงาศึกษาหรือสังคมแห่งการเรียนรู้ตลอดไป
3. เพื่อฟื้นฟูมรดกทางสถาปัตยกรรม ศิลปะวัฒนธรรม อัตลักษณ์ และวิถีชีวิตพื้นถิ่นบนฐาน
ธรรมชาติและฐานวัฒนธรรมอย่างยั่งยืน
4. สนับสนุนกลุ่ม องค์กรชุมชน สังคมมีส่วนร่วมในการพัฒนาสังคมให้มีความอยู่ดีกินดีมีความสุข
ร่วมกันอย่างยั่งยืน
5. ส่งเสริมและพัฒนากิจการสร้างสรรค์ สร้างรายได้ และขยายโอกาสผู้ด้อยโอกาสทางสังคมให้เข้าถึง
และทั่วถึง

3. เป้าหมาย

1. ประชาชนมีคุณภาพชีวิตที่ดีมีความมั่นคงยั่งยืน
2. ประชาชนสามารถดำรงชีพภายใต้บรรทัดฐานและค่านิยมของสังคมได้อย่างปกติสุข
3. เพื่อให้ประชาชนชาวจังหวัดพังงาสามารถพึ่งพาตนเองได้
4. เสริมสร้างความเข้มแข็งให้กับประชาชนในพื้นที่ ในการมีส่วนร่วมต่อการแก้ไขปัญหาทางสังคม
5. ป้องกันสาธารณภัยทุกรูปแบบ (ระดับตำบลสู่จังหวัด) โดยเฉพาะการป้องกันอุทกภัยในพื้นที่
เสี่ยงภัย
6. ส่งเสริมและพัฒนาภาคสังคม และการดูแลคนไร้ที่พึ่งและการสาธารณสุข

4. ตัวชี้วัด

1. ร้อยละของดัชนีความมั่นคงของมนุษย์ (ร้อยละ 75)
2. ร้อยละของครัวเรือนตกเกณฑ์รายได้ต่ำกว่า 38,000 บาท/คน/ปี ขาดเกณฑ์ จปฐ. (ลดลง
10% ต่อปีจากฐานปี 2562 ที่มีจำนวน 56 ครัวเรือน
3. ประชาชนมีความปลอดภัยในชีวิตและทรัพย์สินร้อยละ 80/ปี

5. แนวทางการพัฒนา

1. ส่งเสริมการเรียนรู้ประวัติศาสตร์วัฒนธรรม ประเพณีและภูมิปัญญาท้องถิ่น
2. ส่งเสริมสังคมแห่งการเรียนรู้ **“พังงาศึกษา”**
3. เสริมสร้างความมั่นคงในอาชีพ
4. ส่งเสริมให้ประชาชนเข้าถึงสวัสดิการและบริการแห่งรัฐ
5. เพิ่มประสิทธิภาพระบบรักษาความปลอดภัยในชีวิตและทรัพย์สิน (สาธารณภัย อุทกภัย
อุบัติเหตุ และอื่นๆ)
6. ส่งเสริมจิตสำนึกและกระบวนการมีส่วนร่วมในการแก้ปัญหาด้านความมั่นคง และแก้ปัญหา
เสพติด

4 ยุทธศาสตร์การพัฒนาขององค์กรปกครองส่วนท้องถิ่นในเขตจังหวัดพังงา

1. วิสัยทัศน์

“เมืองท่องเที่ยวเชิงนิเวศชั้นนำ แหล่งเกษตรกรรมยั่งยืน ประชาชนมีคุณภาพชีวิตที่ดี”

2. พันธกิจ

1. พัฒนาและส่งเสริมการท่องเที่ยวเชิงนิเวศ เพื่อสร้างรายได้ให้กับประชาชนในจังหวัด
2. พัฒนาโครงสร้างพื้นฐานแหล่งท่องเที่ยวให้ได้มาตรฐาน มีภูมิทัศน์ และสภาพแวดล้อมที่สวยงาม
3. พัฒนาและส่งเสริมเกษตรกรรมที่ปลอดภัย ตามแนวปรัชญาเศรษฐกิจพอเพียง
4. ส่งเสริมและสนับสนุนการมีส่วนร่วมของประชาชนในการจัดการทรัพยากรธรรมชาติและสิ่งแวดล้อม
5. ส่งเสริมและสนับสนุนการศึกษาทุกระดับอย่างมีคุณภาพ
6. ส่งเสริมและรักษาขนบธรรมเนียมและวัฒนธรรมอันดีงามให้คงไว้ซึ่งเอกลักษณ์ของท้องถิ่น
7. ส่งเสริมกีฬาเพื่อสุขภาพและความเป็นเลิศ
8. พัฒนาโครงสร้างพื้นฐานและทรัพยากรทางด้านการเกษตร
9. พัฒนาคุณภาพของประชาชนในจังหวัดพังงา

3. เป้าประสงค์รวม

1. เพิ่มรายได้จากการท่องเที่ยว
2. ผลผลิตทางการเกษตรได้มาตรฐาน เกษตรกรมีรายได้
3. คนมีคุณภาพชีวิตที่ดี

ยุทธศาสตร์ที่ 1 พัฒนาการท่องเที่ยวเชิงนิเวศ วัฒนธรรม และวิถีชุมชน

กลยุทธ์

1. พัฒนาเส้นทางคมนาคมสู่แหล่งท่องเที่ยวให้สะดวก ปลอดภัย
2. ปรับปรุงฟื้นฟู พัฒนาแหล่งท่องเที่ยวให้มีความพร้อม เพื่อรองรับนักท่องเที่ยว
3. พัฒนาเครือข่ายการท่องเที่ยวให้มีความเข้มแข็ง
4. สนับสนุนการลงทุนภาคธุรกิจการท่องเที่ยว
5. ฟื้นฟู อนุรักษ์ทรัพยากรธรรมชาติและสิ่งแวดล้อม
6. เพิ่มประสิทธิภาพบุคลากรด้านการท่องเที่ยว
7. สืบสานประเพณี วัฒนธรรม และภูมิปัญญาท้องถิ่น
8. สนับสนุนเทคโนโลยี นวัตกรรม ด้านการประชาสัมพันธ์การท่องเที่ยว

ยุทธศาสตร์ที่ 2 พัฒนาและเพิ่มมูลค่าผลผลิตทางการเกษตร

กลยุทธ์

1. ส่งเสริมการเกษตรตามหลักปรัชญาของเศรษฐกิจพอเพียง และครัวเรือนเกษตรกร
2. ส่งเสริม พัฒนาสินค้าเกษตรให้มีคุณภาพ ปลอดภัย และได้มาตรฐาน
3. สนับสนุนเทคโนโลยี นวัตกรรม จุดรบรวมและระบายสินค้าทางการเกษตร
4. สร้างความเข้มแข็งให้แก่กลุ่มเกษตรกร และสถาบันเกษตรกร
5. พัฒนาแหล่งน้ำเพื่อการเกษตร
6. สนับสนุนพืชอัตลักษณ์ประจำถิ่น และพืชเศรษฐกิจใหม่
7. สนับสนุนการสร้างมูลค่าเพิ่มทางการเกษตร

ยุทธศาสตร์ที่ 3 พัฒนาคุณภาพชีวิต การศึกษา กีฬาและสิ่งแวดล้อม

กลยุทธ์

1. สนับสนุนให้ประชาชนมีคุณภาพชีวิตที่ดี และเข้าถึงการบริการของรัฐ
2. ส่งเสริมสุขภาพทุกวัย โดยเฉพาะเด็กและผู้สูงอายุ
3. พัฒนาคุณภาพของศูนย์เด็กเล็กและโรงเรียน
4. ส่งเสริมและพัฒนาระบบความปลอดภัยในชีวิตและทรัพย์สินของประชาชน
5. ลดความเหลื่อมล้ำทางการศึกษา
6. สนับสนุนให้เยาวชนทั้งในและนอกระบบการศึกษา ได้รับการศึกษาอย่างทั่วถึง
7. เพิ่มประสิทธิภาพบุคลากรทางการศึกษา
8. สนับสนุนเทคโนโลยีทางการศึกษาให้ทันสมัย
9. ส่งเสริมการกำจัดขยะมูลฝอย และบำบัดน้ำเสียอย่างเป็นรูปธรรม
10. สร้างจิตสำนึกในการอนุรักษ์ทรัพยากรธรรมชาติและสิ่งแวดล้อม
11. ส่งเสริมให้เด็กและเยาวชนได้รู้ถึงโทษของยาเสพติด

5. ยุทธศาสตร์ขององค์การบริหารส่วนตำบล

5.1 วิสัยทัศน์

“เมืองท่องเที่ยวทางธรรมชาติและประวัติศาสตร์

บริหารจัดการทรัพยากรธรรมชาติอย่างรู้คุณค่า

พัฒนาคุณภาพชีวิต ตามหลักปรัชญาเศรษฐกิจพอเพียง”

5.2 ยุทธศาสตร์

- ยุทธศาสตร์ที่ 1 การพัฒนาด้านโครงสร้างพื้นฐาน
- ยุทธศาสตร์ที่ 2 การพัฒนาด้านการส่งเสริมคุณภาพชีวิตและสังคม
- ยุทธศาสตร์ที่ 3 การพัฒนาด้านการท่องเที่ยว
- ยุทธศาสตร์ที่ 4 การพัฒนาด้านเศรษฐกิจ
- ยุทธศาสตร์ที่ 5 การพัฒนาด้านทรัพยากรธรรมชาติและสิ่งแวดล้อม
- ยุทธศาสตร์ที่ 6 การพัฒนาด้านการเมือง การบริหาร

5.3 เป้าประสงค์

1. มีระบบสาธารณสุขปโภคขั้นพื้นฐานที่มีคุณภาพและครอบคลุมทุกพื้นที่
2. ประชาชนมีคุณภาพชีวิตที่ดีและสังคมน่าอยู่
3. สถานที่ท่องเที่ยวได้รับการบริหารจัดการอย่างมีประสิทธิภาพ
4. ผลผลิตการเกษตรมีคุณภาพ เกษตรกรมีรายได้เพิ่มขึ้น
5. การบริหารจัดการทรัพยากรธรรมชาติและสิ่งแวดล้อมอย่างมีประสิทธิภาพ
6. การบริหารจัดการที่ตอบสนองความต้องการของประชาชนอย่างมีประสิทธิภาพ

5.4 ตัวชี้วัด

1. ประชาชนมีระบบสาธารณสุขปโภคขั้นพื้นฐานที่มีคุณภาพไม่น้อยกว่าร้อยละ 90 ของจำนวนครัวเรือน
2. คุณภาพชีวิตของประชาชนตำบลเหล เพิ่มขึ้นอย่างต่อเนื่อง
3. ร้อยละของนักท่องเที่ยวที่เพิ่มขึ้นไม่น้อยกว่า ร้อยละ 10 ต่อปี
4. ร้อยละที่เพิ่มขึ้นของรายได้ของเกษตรกร
5. ทรัพยากรธรรมชาติและสิ่งแวดล้อมได้รับการบริหารจัดการอย่างมีประสิทธิภาพ
6. ประสิทธิภาพการบริหารจัดการขององค์กรเพิ่มขึ้น

5.5 ค่าเป้าหมาย

1. ประชาชนได้รับการบริการระบบสาธารณสุขปโภคขั้นพื้นฐานที่มีคุณภาพไม่น้อยกว่าร้อยละ 70 ของระบบสาธารณสุขปโภคขั้นพื้นฐานที่จัดให้มี
2. ประชาชนมีคุณภาพชีวิตที่ดีขึ้นปีละไม่น้อยกว่าร้อยละ 20
3. นักท่องเที่ยวเพิ่มขึ้นไม่น้อยกว่าร้อยละ 10 ต่อปี
4. ร้อยละที่เพิ่มขึ้นของรายได้ของเกษตรกร ร้อยละ 5
5. มีการปรับปรุงการบริหารจัดการทรัพยากรธรรมชาติและสิ่งแวดล้อมที่มีประสิทธิภาพปีละไม่น้อยกว่าร้อยละ 20 ของพื้นที่ทรัพยากรธรรมชาติและสิ่งแวดล้อม
6. ประสิทธิภาพการบริหารจัดการขององค์กรเพิ่มขึ้น

5.6 กลยุทธ์

1. ก่อสร้าง ปรับปรุง ซ่อมแซมระบบสาธารณูปโภคขั้นพื้นฐานให้ครอบคลุม
2. พัฒนาคุณภาพชีวิตของประชาชนตำบลเหลอย่างต่อเนื่องและทั่วถึง
3. ส่งเสริมและสนับสนุนการท่องเที่ยวเชิงนิเวศ เพื่อสร้างรายได้ให้กับประชาชนในพื้นที่
4. ส่งเสริมและสนับสนุนให้เกษตรกรประกอบอาชีพตามแนวทางเศรษฐกิจพอเพียง
5. ส่งเสริมและสนับสนุนการบริหารจัดการ ทรัพยากรธรรมชาติและสิ่งแวดล้อมให้มีประสิทธิภาพ
6. พัฒนาการบริหารจัดการอย่างมีประสิทธิภาพ โปร่งใส ตรวจสอบได้

5.7 จุดยืนทางยุทธศาสตร์

ประเด็นยุทธศาสตร์ที่สำคัญของยุทธศาสตร์ชาติ 20 ปี แผนพัฒนาเศรษฐกิจและสังคมแห่งชาติ ฉบับที่ 12 แผนพัฒนาภาค แผนพัฒนากลุ่มจังหวัดและจังหวัด และยุทธศาสตร์การพัฒนาขององค์กรปกครองส่วนท้องถิ่นในเขตจังหวัด จะเห็นได้ว่ามีความเชื่อมโยงกันอย่างชัดเจนในการนำมาเป็นแนวทางกำหนดประเด็นยุทธศาสตร์การพัฒนาขององค์กรปกครองส่วนท้องถิ่น ซึ่งการกำหนดประเด็นยุทธศาสตร์การพัฒนา จะทำให้มีแนวทางการพัฒนาที่ชัดเจนยิ่งขึ้น ในการเตรียมความพร้อมให้คน สังคม และระบบเศรษฐกิจให้สามารถปรับตัวรองรับผลกระทบจากสถานการณ์ที่เปลี่ยนแปลงอยู่ตลอดเวลา ซึ่งให้ความสำคัญกับการพัฒนาคน สังคม เศรษฐกิจ ให้มีคุณภาพ การใช้ทรัพยากรที่มีอยู่อย่างคุ้มค่าและเกิดประโยชน์สูงสุด บนพื้นฐานการผลิตและบริการที่เป็นมิตรต่อสิ่งแวดล้อม ซึ่งจะนำไปสู่การพัฒนาเพื่อประโยชน์สุขที่ยั่งยืน ตามหลักปรัชญาเศรษฐกิจของเศรษฐกิจพอเพียง

องค์การบริหารส่วนตำบลเหล จึงได้กำหนดจุดยืนทางยุทธศาสตร์ คือ ประชาชนมีคุณภาพชีวิตที่ดี ประเพณีวัฒนธรรมท้องถิ่นให้คงดำรงอยู่ พื้นฟูและอนุรักษ์ทรัพยากรธรรมชาติและสิ่งแวดล้อม พัฒนาสถานที่ท่องเที่ยวทางธรรมชาติ

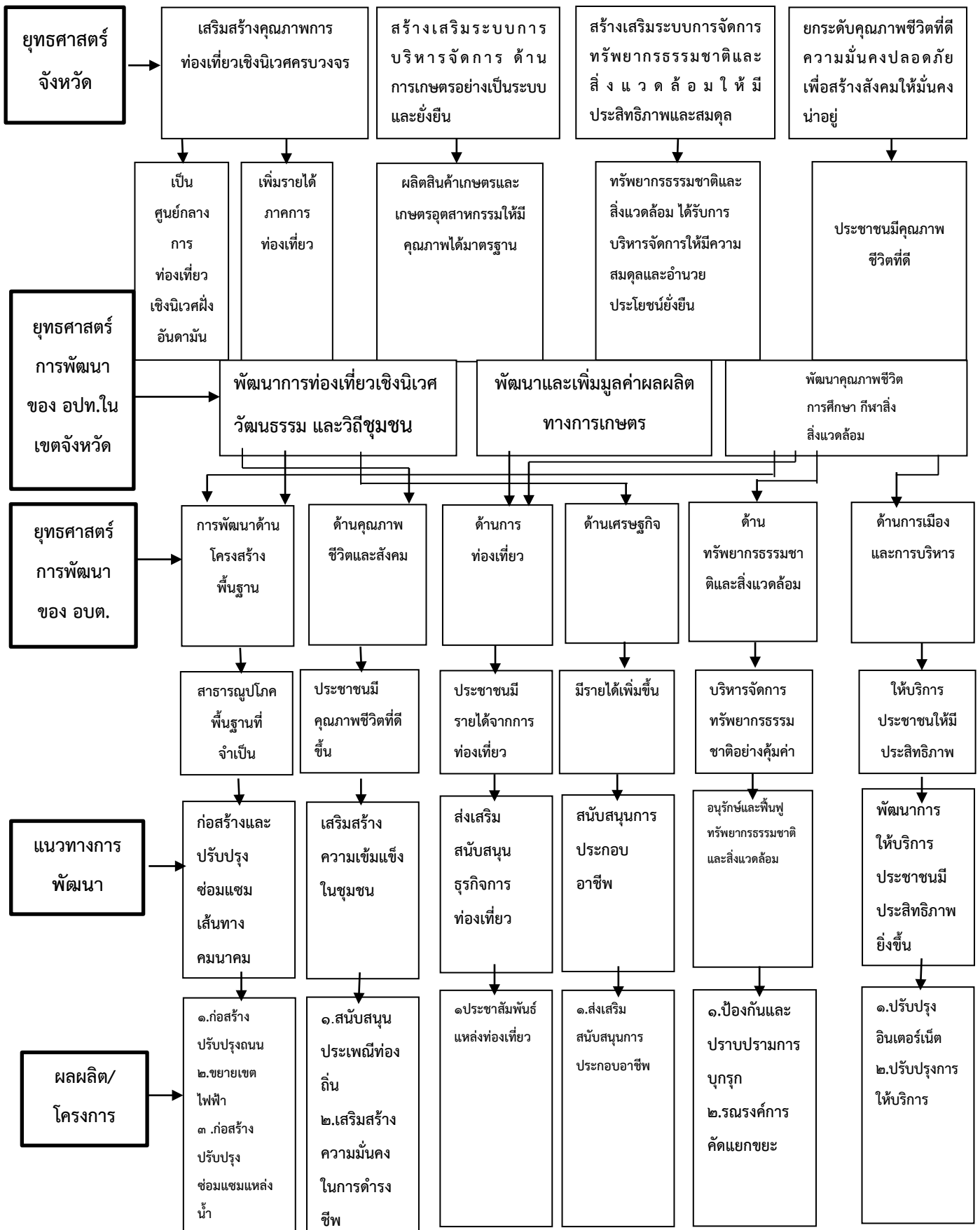
5.8 ความเชื่อมโยงของยุทธศาสตร์ในภาพรวม

ภาพรวมยุทธศาสตร์การพัฒนาขององค์การบริหารส่วนตำบลเหล แผนพัฒนาท้องถิ่น (พ.ศ.2566 – 2570) เป็นการแปลงแผนยุทธศาสตร์การพัฒนาไปสู่การปฏิบัติ โดยมีแนวคิดที่ว่า ภายใต้ยุทธศาสตร์การพัฒนาหนึ่งๆ จะมีแนวทางการพัฒนาได้มากกว่าหนึ่งกลยุทธ์ และภายใต้กลยุทธ์หนึ่งๆ จะมีแผนงานได้หลายแผนงาน และนำไปสู่การจัดโครงการ/กิจกรรมที่จะต้องนำมาดำเนินการเพื่อให้บรรลุตามวัตถุประสงค์และเป้าหมายที่ต้องการในแต่ละยุทธศาสตร์การพัฒนา ซึ่งจะมีผลต่อวัตถุประสงค์ เป้าหมาย จุดมุ่งหมายการพัฒนาอย่างยั่งยืนและวิสัยทัศน์ในที่สุด

นอกจากนั้น แผนพัฒนาท้องถิ่น (พ.ศ.2566 – 2570) เป็นแผนที่มีความสัมพันธ์กับงบประมาณรายจ่ายประจำปี กล่าวคือ องค์กรปกครองส่วนท้องถิ่นใช้แผนพัฒนาเป็นเครื่องมือในการจัดทำงบประมาณรายจ่ายประจำปี โดยนำโครงการ/กิจกรรมจากแผนพัฒนาท้องถิ่น (พ.ศ.2566 – 2570) ในปีที่จะจัดทำงบประมาณรายจ่ายประจำปี ไปจัดทำงบประมาณ เพื่อให้การจัดทำงบประมาณเป็นไปด้วยความรอบคอบ และผ่านการมีส่วนร่วมของประชาชน

5.8 ความเชื่อมโยงยุทธศาสตร์การพัฒนาจังหวัดกับยุทธศาสตร์การพัฒนาขององค์กรปกครองส่วนท้องถิ่น

โครงสร้างความเชื่อมโยงแผนยุทธศาสตร์การพัฒนาขององค์การบริหารส่วนตำบลเหลล พ.ศ.2566 - 2570



5.9 การวิเคราะห์เพื่อพัฒนาท้องถิ่น

การวิเคราะห์กรอบการจัดทำยุทธศาสตร์ขององค์กรปกครองส่วนท้องถิ่น

การวิเคราะห์ศักยภาพเพื่อประเมินสถานการณ์การพัฒนาท้องถิ่นในปัจจุบัน เป็นการประเมินโดยวิเคราะห์ถึงโอกาส และภาวะคุกคามหรือข้อจำกัด อันเป็นสภาวะแวดล้อมภายนอกที่มีผลต่อการพัฒนาต่างๆ ของท้องถิ่น รวมทั้งการวิเคราะห์ท้องถิ่น ซึ่งทั้งหมดเป็นการประเมินสถานการณ์ของท้องถิ่นในปัจจุบันโดยเป็นการตอบคำถามว่า “ปัจจุบันท้องถิ่นมีสถานการณ์พัฒนาอยู่จุดไหน” สำหรับใช้เป็นประโยชน์ในการกำหนดการดำเนินงานในอนาคตต่อไป ทั้งนี้โดยใช้เทคนิค SWOT analysis การพิจารณาถึงปัจจัยภายใน ได้แก่ จุดแข็ง (Strength – S) จุดอ่อน (Weak – W) และปัจจัยภายนอกได้แก่โอกาส(Opportunity – O) และอุปสรรค (Threat – T) เป็นเครื่องมือ

ผลการวิเคราะห์ศักยภาพ

เพื่อประเมินสถานการณ์การพัฒนาในปัจจุบันและโอกาสการพัฒนาในอนาคตขององค์การบริหารส่วนตำบลเหล โดยใช้เทคนิค SWOT analysis มีดังนี้

จุดแข็ง (Strengths: S)

1. การเมืองในพื้นที่มีเสถียรภาพ
2. การให้ความร่วมมือของประชาชนในพื้นที่ต่อกิจกรรมของอบต.อยู่ในระดับดีพอสมควร
3. ประชากรมีน้อย
4. ททรัพยากรธรรมชาติมีความอุดมสมบูรณ์ และมีความสวยงาม
5. ไม่มีโรงงานอุตสาหกรรมในพื้นที่
6. ความขัดแย้งในพื้นที่มีน้อย

จุดอ่อน (Weaknesses: W)

1. บุคลากรยังขาดทักษะและประสบการณ์ในการปฏิบัติงาน
2. บุคลากรผู้ปฏิบัติงานมีน้อย
3. งบประมาณมีน้อย

โอกาส (Opportunities: O)

1. ททรัพยากรธรรมชาติมีความอุดมสมบูรณ์และสวยงาม
2. พื้นที่เชื่อมโยงต่อแหล่งท่องเที่ยวฝั่งอันดามัน
3. ประชากรส่วนใหญ่ประกอบอาชีพเกษตรกรรม
4. เป็นพื้นที่ทางประวัติศาสตร์
5. เป็นพื้นที่ที่พบโบราณวัตถุที่สำคัญทางประวัติศาสตร์(รูปปั้นพระนาราย พระลักษณ์ และนางสีดา)

ปัญหาอุปสรรคหรือข้อจำกัด (Threats : T)

1. ราคาผลผลิตทางการเกษตรมีความผันผวน
2. ไม่มีตลาดกลางรับซื้อผลผลิตทางการเกษตร
3. สภาพภูมิประเทศหลายพื้นที่มีลักษณะเป็นที่ราบเชิงเขา
4. หน่วยธุรกิจในพื้นที่มีน้อย

5. เส้นทางคมนาคมที่เชื่อมต่อระหว่างอำเภอ/จังหวัดมีน้อย
6. ประชากรมีน้อย
7. งบประมาณมีน้อย
8. ความไม่แน่นอนของการเมืองระดับชาติ

การวิเคราะห์ศักยภาพ

ด้านโครงสร้างพื้นฐาน

ถนนบางสายยังเป็นลูกรัง/หินกะสະปนทรายเนื่องงบประมาณมีน้อยไม่เพียงพอที่ก่อสร้าง/ปรับปรุงให้ถนนมีคุณภาพที่ดีกว่าที่เป็นอยู่ได้ทั้งหมด ประชาชนที่ต้องใช้ถนนลูกรัง/หินกะสະปนทรายสัญจรจึงต้องได้รับความไม่สะดวกในการสัญจร โดยเฉพาะการขนส่งผลผลิตทางการเกษตรหรือการสัญจรในช่วงหน้าฝนหรือช่วงที่มีฝนตกหนัก

ไฟฟ้าส่องสว่างทางหรือที่สาธารณะยังไม่สามารถดำเนินการครอบคลุมพื้นที่ได้ทั้งหมด เนื่องจากองค์การบริหารส่วนตำบลเหลมีพื้นที่กว้าง ประกอบองค์การบริหารส่วนตำบลเหลมีหน้าที่รับขอบหลายด้านหลายแต่ งบประมาณมีน้อย จึงต้องคัดเลือกพื้นที่ที่มีความเสี่ยงสูงเพื่อติดตั้งไฟฟ้าส่องสว่างทางหรือที่สาธารณะไปก่อน

ด้านเศรษฐกิจ

เนื่องจากประชากรส่วนใหญ่ประกอบอาชีพเกษตรกรรม และเมื่อราคาผลผลิตทางการเกษตรตกต่ำก็จะทำให้ประชาชนมีรายได้น้อยตามไปด้วย ประกอบกับประชากรส่วนใหญ่ประกอบอาชีพเกษตรกรรมนั้นไม่มีอาชีพเสริมอย่างอื่นจึงไม่มีรายได้เสริมมาชดเชยรายได้จากการที่ราคาผลผลิตทางการเกษตรตกต่ำ

ด้านสังคม

เนื่องจากประชากรมีน้อยและส่วนใหญ่ประกอบอาชีพเกษตรกรรมทำให้ปัญหาสังคมในพื้นที่น้อยตามไปด้วย สำหรับปัญหาสังคมที่มีเกิดขึ้น(ถือว่าไม่มาก)ในปัจจุบัน เช่น ปัญหาการแพร่ระบาดของยาเสพติดในประชากรบางกลุ่ม ปัญหารายได้ไม่เพียงพอแก่การยังชีพ เป็นต้น

ด้านทรัพยากรธรรมชาติและสิ่งแวดล้อม

องค์การบริหารส่วนตำบลเหลมีพื้นที่กว้างพอสมควรโดยเฉพาะพื้นที่ที่ติดกับเขตป่าสงวนแห่งชาติซึ่งมีถึง 2 แห่ง คือ ป่าสงวนแห่งชาติป่าเขาปลายโตะและป่าสงวนแห่งชาติเทือกเขาศรีราชา ดังนั้นจึงมีการบุกรุกพื้นที่ป่าสงวนแห่งชาติเพื่อทำการเกษตรไปบ้าง แต่ในส่วนของพื้นที่ป่าสงวนแห่งชาติที่คงมีอยู่ก็ยังมีความอุดมสมบูรณ์ของสัตว์ป่าและพันธุ์ไม้อยู่มาก

ส่วนที่ 3

การนำแผนพัฒนาท้องถิ่นไปสู่การปฏิบัติ

1. ยุทธศาสตร์การพัฒนาและแผนงาน

ที่	ยุทธศาสตร์	ด้าน	แผนงาน	หน่วยงาน รับผิดชอบหลัก	หน่วยงาน สนับสนุน
1.	การพัฒนา โครงสร้างพื้นฐาน	บริการชุมชนและสังคม	อุตสาหกรรมและการ โยธา	กองช่าง	สำนักปลัด กองคลัง กองการศึกษาฯ
		การเศรษฐกิจ	การเกษตร	กองช่าง สำนักปลัด	กองคลัง กอง การศึกษาฯ
		การเศรษฐกิจ	เคหะและชุมชน	กองช่าง	สำนักปลัด กองคลัง กองการศึกษาฯ
2.	การพัฒนาส่งเสริม คุณภาพชีวิตและสังคม	บริการชุมชนและสังคม	สร้างความเข้มแข็งของ ชุมชน	สำนักปลัด	กองช่าง กองคลัง กองการศึกษาฯ
		บริการชุมชนและสังคม	การศึกษา	กองการศึกษาฯ	สำนักปลัด กองช่าง กองคลัง
			การศาสนา วัฒนธรรม และนันทนาการ	กองการศึกษาฯ	สำนักปลัด กองช่าง กองคลัง
			สาธารณสุข	สำนักปลัด	กองช่าง กองคลัง กองการศึกษาฯ
		บริหารทั่วไป	การรักษาความสงบ ภายใน	สำนักปลัด	กองช่าง กองคลัง กองการศึกษาฯ
		งบบกลาง	งบบกลาง	สำนักปลัด	กองช่าง กองคลัง กองการศึกษาฯ
	บริการชุมชนและสังคม	การพาณิชย์	กองช่าง	สำนักปลัด กองคลัง กองการศึกษาฯ	
3.	พัฒนา การท่องเที่ยว	บริการชุมชนและสังคม	การศาสนา วัฒนธรรม และนันทนาการ	สำนักปลัด กองการศึกษาฯ	กองช่าง กองคลัง
4.	พัฒนา เศรษฐกิจ	บริการชุมชนและสังคม	สร้างความเข้มแข็งของ ชุมชน	สำนักปลัด	กองช่าง กองคลัง กองการศึกษาฯ
5.	พัฒนา ทรัพยากรธรรมชาติและ สิ่งแวดล้อม	บริการชุมชนและสังคม	การเกษตร	สำนักปลัด	กองช่าง กองคลัง กองการศึกษาฯ
6.	เมือง การบริหาร	บริหารทั่วไป	บริหารทั่วไป	สำนักปลัด กองช่าง กองคลัง กอง การศึกษาฯ	สำนักปลัด กองช่าง กองคลัง กอง การศึกษาฯ

บัญชีสรุปโครงการพัฒนา
แผนพัฒนาท้องถิ่น (พ.ศ.2566 – 2570)

องค์การบริหารส่วนตำบลเหลล

ยุทธศาสตร์	ปี 2566		ปี 2567		ปี 2568		ปี 2569		ปี 2570		รวม 5 ปี	
	จำนวนโครงการ	งบประมาณ (บาท)	จำนวนโครงการ	งบประมาณ (บาท)	จำนวนโครงการ	งบประมาณ (บาท)	จำนวนโครงการ	งบประมาณ (บาท)	จำนวนโครงการ	งบประมาณ (บาท)	จำนวนโครงการ	งบประมาณ (บาท)
4) ยุทธศาสตร์ด้านทรัพยากรธรรมชาติและสิ่งแวดล้อม												
4.1 แผนงานการเกษตร	10	3,880,000	10	3,880,000	10	3,880,000	10	3,880,000	10	3,880,000	50	19,400,000
รวม	10	3,880,000	10	3,880,000	10	3,880,000	10	3,880,000	10	3,880,000	50	19,400,000
5) ยุทธศาสตร์ด้านการท่องเที่ยว												
5.1 แผนงานการศึกษา	2	550,000	2	550,000	2	550,000	2	550,000	2	550,000	10	2,750,000
5.2 แผนงานการศาสนา วัฒนธรรมและนันทนาการ												
รวม	2	550,000	2	550,000	2	550,000	2	550,000	2	550,000	10	2,750,000
6) ยุทธศาสตร์ด้านการเมืองการบริหาร												
6.1 แผนงานบริหารงานทั่วไป	7	920,000	7	920,000	7	920,000	7	920,000	7	920,000	35	4,600,000
6.2 แผนงานบริหารงานทั่วไป งานบริหารงานคลัง												
6.3 แผนงานการศึกษา												
6.4 แผนงานอุตสาหกรรมและการโยธา												
รวม	7	920,000	7	920,000	7	920,000	7	920,000	7	920,000	35	4,600,000
รวมทั้งสิ้น	212	463,657,000	211	462,747,000	210	461,277,000	208	450,072,000	200	434,412,000	1,041	2,271,165,000

หมายเหตุ : แบบ ผ.01 บัญชีสรุปโครงการพัฒนาแผนพัฒนาท้องถิ่น (พ.ศ. 2566 - 2570) ให้นำไปไว้เป็นแผนแรกของแบบต่าง ๆ (ผ.01 – ผ.01/1 - ผ.02 – ผ.02/1 – ผ.02/2 และสุดท้าย

ผ.03)

บัญชีสรุปโครงการพัฒนา ที่นำมาจากแผนพัฒนาหมู่บ้านและแผนพัฒนาชุมชน
องค์การบริหารส่วนตำบลเหล

	ปี 2566		ปี 2567		ปี 2568		ปี 2569		ปี 2570		รวม 5 ปี	
	จำนวน โครงการ	งบประมาณ (บาท)	จำนวน โครงการ	งบประมาณ (บาท)	จำนวน โครงการ	จำนวน โครงการ	จำนวน โครงการ	งบประมาณ (บาท)	จำนวน โครงการ	งบประมาณ (บาท)	จำนวน โครงการ	งบประมาณ (บาท)
โครงการพัฒนาที่นำมาจาก แผนพัฒนาหมู่บ้านและ แผนพัฒนาชุมชน	45	101,145,000	45	101,145,000	45	101,145,000	45	101,145,000	45	101,145,000	225	505,725,000
รวมทั้งสิ้น	45	101,145,000	45	101,145,000	45	101,145,000	45	101,145,000	45	101,145,000	225	505,725,000

หมายเหตุ : แบบ ผ.01/1 บัญชีสรุปโครงการพัฒนา ที่นำมาจากแผนพัฒนาหมู่บ้านและแผนพัฒนาชุมชน ให้เรียงลำดับต่อจาก แบบ ผ.01

2. บัญชีโครงการพัฒนาท้องถิ่น

แบบ ผ. 02

รายละเอียดโครงการพัฒนา
แผนพัฒนาท้องถิ่น (พ.ศ.2566 – 2570)
องค์การบริหารส่วนตำบลเหล

ก. ยุทธศาสตร์จังหวัดที่ 1 เสริมสร้างคุณภาพการท่องเที่ยวเชิงนิเวศครบวงจร

ข. ยุทธศาสตร์การพัฒนาขององค์กรปกครองส่วนท้องถิ่นในเขตจังหวัดที่ 1 พัฒนาการท่องเที่ยวเชิงนิเวศ วัฒนธรรม และวิถีชุมชน

1. ยุทธศาสตร์การพัฒนา ด้านโครงสร้างพื้นฐาน

1.1 แผนงานอุตสาหกรรมและการโยธา งานก่อสร้าง

ที่	โครงการ	วัตถุประสงค์	เป้าหมาย (ผลผลิตของโครงการ)	งบประมาณ					ตัวชี้วัด (KPI)	ผลที่คาดว่าจะได้รับ	หน่วยงาน รับผิดชอบหลัก
				2566 (บาท)	2567 (บาท)	2568 (บาท)	2569 (บาท)	2570 (บาท)			
1.	ก่อสร้างถนน คสล. สายนกฮูก - บางพาง	เพื่อความสะดวกและปลอดภัยในการคมนาคม	กว้าง 5.00 เมตร ยาว 1,200.00 เมตร หนา 0.15 เมตร ถมไหล่ทางด้วยหินกะสะปนทราย/หินคลุกทั้งสองข้างเฉลี่ยข้างละ 0.50 เมตร (ตามแบบแปลนที่อบต. กำหนด)	3,690,000	3,690,000	3,690,000	3,690,000	-	ระยะทางที่ดำเนินการได้	ประชาชนได้รับความสะดวกและปลอดภัยในการคมนาคม	กองช่าง
2.	ก่อสร้างถนน คสล.สาย ป่าช้าเดิม- หน้าบ้านนางสุดา แซ่ล่อง ม.1	เพื่อความสะดวกและปลอดภัยในการคมนาคม	ยาว 300.00 เมตร กว้าง 5.00 เมตร หนา 0.15 เมตร ถมไหล่ถนนกว้างข้างละ 0.50 เมตร (ตามแบบแปลน อบต.เหล)	970,000	970,000	970,000	970,000	970,000	ระยะทางที่ดำเนินการได้	ประชาชนได้รับความสะดวกและปลอดภัยในการคมนาคม	กองช่าง
3.	ก่อสร้างถนน คสล. สายไปฝาย หมู่ 1	เพื่อความสะดวกและปลอดภัยในการคมนาคม	ยาว 800.00 ม. กว้าง 5.00 ม. หนา 0.15 ม. ไหล่ถนนถมหินคลุก/กะสะปนทรายกว้างโดยเฉลี่ยข้างละ 0.50 ม. (ตามแบบแปลน อบต.เหล)	2,600,000	2,600,000	2,600,000	2,600,000	-	ระยะทางที่ดำเนินการได้	ประชาชนได้รับความสะดวกและปลอดภัยในการคมนาคม	กองช่าง
4.	ก่อสร้างถนน คสล. สายหน้าศาลาป่าช้า-สวนนายสมชาย กุลสวรรค์	เพื่อความสะดวกและปลอดภัยในการคมนาคม	ยาว 250 ม. กว้าง 5 ม. หนา 0.15 ม. ไหล่ถนนถมหินคลุก/กะสะปนทรายกว้างโดยเฉลี่ยข้างละ 0.50 ม. (ตามแบบแปลน อบต.เหล)	780,000	780,000	780,000	780,000	780,000	ระยะทางที่ดำเนินการได้	ประชาชนได้รับความสะดวกและปลอดภัยในการคมนาคม	กองช่าง

1.1 แผนงานอุตสาหกรรมและการโยธา งานก่อสร้าง

ที่	โครงการ	วัตถุประสงค์	เป้าหมาย (ผลผลิตของโครงการ)	งบประมาณ					ตัวชี้วัด (KPI)	ผลที่คาดว่าจะได้รับ	หน่วยงาน รับผิดชอบ หลัก
				2566 (บาท)	2567 (บาท)	2568 (บาท)	2569 (บาท)	2570 (บาท)			
5.	เรียงหินใส่ตะแกรง หน้าบ้านนายสมปอง แช่ล้ม หมู่ 1	เพื่อป้องกันตลิ่งพัง	(กว้าง 3.00 เมตร ยาว 70.00 เมตร สูงเฉลี่ย 3.50 เมตร รายละเอียดตามแบบแปลนที่ อบต. กำหนด)	675,000	675,000	675,000	675,000	675,000	ระยะทางที่ ดำเนินการได้	สามารถป้องกัน ตลิ่งพังได้	กองช่าง
6.	ก่อสร้างท่อลอดเหลี่ยม ถนนสายบนน้ำท่าไทร - เขาพระนารายณ์	เพื่อใช้ในการระบาย น้ำและป้องกันน้ำ ท่วมซ้ำ	ก่อสร้างท่อลอดเหลี่ยม(แบบช่องคู่) กว้าง 4.00 ม. ยาว 7.00 ม. (ตามแบบแปลนที่ อบต.กำหนด)	409,000	409,000	409,000	409,000	409,000	ท่อลอดเหลี่ยม 1 แห่ง	น้ำระบายได้ สะดวกและไม่ เกิดเกิดน้ำท่วม ซ้ำ	กองช่าง
7.	ก่อสร้าง ถนน คสล. บ้านมานิตย์ สายตำหา นุ้ย หมู่ 3	เพื่อความสะดวกและ ปลอดภัยในการ คมนาคม	กว้าง 4.00 เมตร ยาว 200.00 เมตร หนา 0.15 เมตร ถมไหล่ทางด้วยหินกะสะปน ทราย/หินคลุกทั้งสองข้างเฉลี่ยข้างละ 0.50 เมตร (ตามแบบแปลนที่อบต. กำหนด)	500,000	500,000	500,000	500,000	500,000	ระยะทางที่ ดำเนินการได้	ประชาชนได้รับ ความสะดวกและ ปลอดภัยในการ คมนาคม	กองช่าง
8.	ก่อสร้างถนน คสล.สาย สวนสุนันท์ - สวนนาย วิชาติ หมู่ 3	เพื่อความสะดวกและ ปลอดภัยในการ คมนาคม	กว้าง 5.00 เมตร ยาว 500.00 เมตร หนา 0.15 เมตร (ตามแบบแปลนที่อบต.กำหนด)	1,625,000	1,625,000	1,625,000	1,625,000	1,625,000	ระยะทางที่ ดำเนินการได้	ประชาชนได้รับ ความสะดวกและ ปลอดภัยในการ คมนาคม	กองช่าง
9.	ก่อสร้างถนน คสล.สาย บ้านพังหัน หมู่ 4	เพื่อความสะดวกและ ปลอดภัยในการ คมนาคม	กว้าง 4.00 ม. ยาว 200.00 ม. หนา 0.15 ม. ถมไหล่ทางด้วยหินคลุกกว้างโดยเฉลี่ย 0.50 ม. พร้อมวางท่อคสล. Ø 1.00x1.00 ม. จำนวน 2 จุด.(ตามแบบแปลนที่อบต. กำหนด)	500,000	500,000	500,000	500,000	500,000	ระยะทางที่ ดำเนินการได้	ประชาชนได้รับ ความสะดวกและ ปลอดภัยในการ คมนาคม	กองช่าง

1.1 แผนงานอุตสาหกรรมและการโยธา งานก่อสร้าง

ที่	โครงการ	วัตถุประสงค์	เป้าหมาย (ผลผลิตของโครงการ)	งบประมาณ					ตัวชี้วัด (KPI)	ผลที่คาดว่าจะได้รับ	หน่วยงาน รับผิดชอบ หลัก
				2566 (บาท)	2567 (บาท)	2568 (บาท)	2569 (บาท)	2570 (บาท)			
10.	บุกเบิกถนนสายบน น้ำท่าไทร – เขาพระ นารายณ์	เพื่อความสะดวกและ ปลอดภัยในการ คมนาคม	บุกเบิกถนนกว้าง 5.00 เมตร ยาว 500.00 เมตร พร้อมถมผิวจราจรด้วยหินกะสะปน ทรายและบดอัดแน่นตลอดสาย	500,000	500,000	500,000	500,000	500,000	ระยะทางที่ ดำเนินการได้	ประชาชนได้รับ ความสะดวก และปลอดภัยใน การคมนาคม	กองช่าง
11.	เสริมไหล่ถนน คสล. สายบ้านป่าห้อง หมู่ 4	เพื่อความสะดวกและ ปลอดภัยในการ คมนาคม	เสริมไหล่ถนนคสล. ข้างละ 1.00 เมตร ยาว 400.00 เมตร หนา 0.15 เมตร ถมหินกะสะ ปนทราย/หินคลุก (ตามแบบแปลนที่อบต. กำหนด)	500,000	500,000	500,000	500,000	500,000	ระยะทางที่ ดำเนินการได้	ประชาชนได้รับ ความสะดวก และปลอดภัยใน การคมนาคม	กองช่าง
12.	ก่อสร้างถนน คสล.สาย นายชัยสิทธิ์ ม.6	เพื่อความสะดวกและ ปลอดภัยในการ คมนาคม	กว้าง 4.00 เมตร ยาว 250.00 เมตร หนา 0.15 เมตร ถมไหล่ทางด้วยหินกะสะปน ทราย/หินคลุกทั้งสองข้างเฉลี่ยข้างละ 0.50 เมตร (ตามแบบแปลนที่อบต. กำหนด)	670,000	670,000	670,000	670,000	670,000	ระยะทางที่ ดำเนินการได้	ประชาชนได้รับ ความสะดวกและ ปลอดภัยในการ คมนาคม	กองช่าง
13.	ก่อสร้างถนน คสล. สายไปฝาย หมู่ 6	เพื่อความสะดวกและ ปลอดภัยในการ คมนาคม	กว้าง 5.00 เมตร ยาว 600.00 เมตร หนา 0.15 g.9i. ถมไหล่ทางด้วยหินคลุก/กะสะปน ทรายกว้าง 0.50 เมตร พร้อมวางท่อคสล. ขนาดไม่น้อยกว่า Ø 80x100 ม. (ตามแบบ แปลนที่อบต.กำหนด)	2,000,000	2,000,000	2,000,000	2,000,000	2,000,000	ระยะทางที่ ดำเนินการได้	ประชาชนได้รับ ความสะดวกและ ปลอดภัยในการ คมนาคม	กองช่าง
14.	ก่อสร้างถนน คสล. ซอย 14 หมู่ 6	เพื่อความสะดวกและ ปลอดภัยในการ คมนาคม	กว้าง 5.00 เมตร ยาว 600.00 เมตร หนา 0.15 ม. ถมไหล่ทางด้วยหินคลุกกว้างเฉลี่ย 0.50 ม. พร้อมวางท่อคสล.ขนาด Ø 80x100 ม. จำนวน 2 จุด (ตามแบบแปลนที่ อบต.กำหนด)	2,000,000	2,000,000	2,000,000	2,000,000	2,000,000	ระยะทางที่ ดำเนินการได้	ประชาชนได้รับ ความสะดวก และปลอดภัยใน การคมนาคม	กองช่าง

1.1 แผนงานอุตสาหกรรมและการโยธา งานก่อสร้าง

ที่	โครงการ	วัตถุประสงค์	เป้าหมาย (ผลผลิตของโครงการ)	งบประมาณ					ตัวชี้วัด (KPI)	ผลที่คาดว่าจะได้รับ	หน่วยงาน รับผิดชอบ หลัก
				2566 (บาท)	2567 (บาท)	2568 (บาท)	2569 (บาท)	2570 (บาท)			
15.	ก่อสร้างห้องน้ำห้อง ส้วม ประจำสนามกีฬา หมู่ 5	เพื่อให้ได้รับความ สะดวกในการออก กำลังกาย	กว้าง 4.00 เมตร ยาว 12.00 เมตร (รายละเอียดตามแบบแปลนตามที่ อบต. กำหนด)	450,000	450,000	450,000	450,000	450,000	อาคารห้องน้ำ 1 หลัง	ประชาชนได้รับ ความสะดวกใน การออกกำลังกาย	กองช่าง
16.	ก่อสร้างถนน คสล. ซอย 13 หมู่ 6	เพื่อความสะดวกและ ปลอดภัยในการ คมนาคม	กว้าง 5.00 เมตร ยาว 600.00 เมตร หนา 0.15 ม. ถมไหล่ทางด้วยหินคลุกกว้างเฉลี่ย 0.50 ม. พร้อมวางท่อคสล.ขนาดØ 80x100 ม. จำนวน 2 จุด(ตามแบบแปลนที่อบต. กำหนด)	2,000,000	2,000,000	2,000,000	2,000,000	2,000,000	ระยะทางที่ ดำเนินการได้	ประชาชนได้รับ ความสะดวก และปลอดภัยใน การคมนาคม	กองช่าง
17.	ก่อสร้างถนน คสล.สาย ทางเข้าสวนนางหัตถยา- นายสัมภาษณ์ หมู่ 1	เพื่อความสะดวกและ ปลอดภัยในการ คมนาคม	กว้าง 5.00 เมตร ยาว 250.00 เมตร หนา 0.15 ม. ถมไหล่ทางด้วยหินคลุก/หินกะ กว้างโดยเฉลี่ย 0.50 เมตร (ตามแบบแปลนที่ อบต.กำหนด)	833,000	833,000	833,000	833,000	833,000	ระยะทางที่ ดำเนินการได้	ประชาชนได้รับ ความสะดวกและ ปลอดภัยในการ คมนาคม	กองช่าง
18.	ก่อสร้างถนน คสล.สาย คลองบางนุ้ย หมู่ 1	เพื่อความสะดวกและ ปลอดภัยในการ คมนาคม	กว้าง 5.00 เมตร ยาว 1,000.00 เมตร หนา 0.15 เมตร ถมไหล่ทางด้วยหินคลุก/หินกะ สะกว้างโดยเฉลี่ย 0.50 เมตร (ตามแบบ แปลนที่อบต.กำหนด)	3,330,000	3,330,000	3,330,000	3,330,000	3,330,000	ระยะทางที่ ดำเนินการได้	ประชาชนได้รับ ความสะดวกและ ปลอดภัยในการ คมนาคม	กองช่าง
19.	ปรับปรุงถนนซอยบาง เสียด หมู่ 2	เพื่อความสะดวกและ ปลอดภัยในการ คมนาคม	กว้าง 5.00 เมตร ยาว 400.00 เมตร ถมหิน คลุก/กะสะปนทรายบดแน่น หนาเฉลี่ย 0.15 เมตร พร้อมวางท่อคสล. 0.80*1.00 เมตร 1 จุด (รายละเอียดตามแบบแปลนตามที่ อบต. กำหนด)	500,000	500,000	500,000	500,000	500,000	ระยะทางที่ ดำเนินการได้	ประชาชนได้รับ ความสะดวกและ ปลอดภัยในการ คมนาคม	กองช่าง

1.1 แผนงานอุตสาหกรรมและการโยธา งานก่อสร้าง

ที่	โครงการ	วัตถุประสงค์	เป้าหมาย (ผลผลิตของโครงการ)	งบประมาณ					ตัวชี้วัด (KPI)	ผลที่คาดว่าจะได้รับ	หน่วยงาน รับผิดชอบ หลัก
				2566 (บาท)	2567 (บาท)	2568 (บาท)	2569 (บาท)	2570 (บาท)			
20.	เรียงหินป้องกัน ไหลถล่มบน คสล.สายข้าง เขื่อน-บ้านนกสูก (ช่วง หมู่ 1)	เพื่อป้องกันการพัง เสียหายของถนน	ยาวประมาณ 5,000.00 เมตร (ตามแบบ แปลนที่อบต.กำหนด)	500,000	500,000	500,000	500,000	500,000	ระยะทางที่ ดำเนินการได้	ประชาชนได้รับ ความสะดวกและ ปลอดภัยในการ คมนาคม	กองช่าง
21.	ก่อสร้างถนน คสล.สาย เลียบบดลองอ้อยดำ บางชีต้าย หมู่ 2	เพื่อความสะดวกและ ปลอดภัยในการ คมนาคม	กว้าง 4.00 เมตร ยาว 1,000.00 เมตร หนา 0.15 เมตร. ถมไหล่ทางด้วยหินคลุก/กะ ปนทราย กว้างเฉลี่ย 0.50 เมตร (ตามแบบ แปลนที่อบต.กำหนด)	1,000,000	1,000,000	1,000,000	1,000,000	1,000,000	ระยะทางที่ ดำเนินการได้	ประชาชนได้รับ ความสะดวกและ ปลอดภัยในการ คมนาคม	กองช่าง
22.	ก่อสร้างถนน คสล.สาย นบท่าไทร หมู่ 2	เพื่อความสะดวกและ ปลอดภัยในการ คมนาคม	กว้าง 4.00 เมตร ยาว 2,000.00 เมตร หนา 0.15 เมตร ถมไหล่ทางด้วยหินคลุก/หินกะ สะกว้างโดยเฉลี่ย 0.50 เมตร (ตามแบบ แปลนที่อบต.กำหนด)	1,000,000	1,000,000	1,000,000	1,000,000	1,000,000	ระยะทางที่ ดำเนินการได้	ประชาชนได้รับ ความสะดวกและ ปลอดภัยในการ คมนาคม	กองช่าง
23.	ก่อสร้างถนน คสล.สาย ซอยบางชีต้าย หมู่ 2	เพื่อความสะดวกและ ปลอดภัยในการ คมนาคม	กว้าง 5.00 เมตร ยาว 1,000.00 เมตร หนา 0.15 เมตร ถมไหล่ทางด้วยหินคลุก/หินกะ สะกว้างโดยเฉลี่ย 0.50 เมตร (ตามแบบ แปลนที่อบต.กำหนด)	1,000,000	1,000,000	1,000,000	1,000,000	1,000,000	ระยะทางที่ ดำเนินการได้	ประชาชนได้รับ ความสะดวกและ ปลอดภัยในการ คมนาคม	กองช่าง
24.	ก่อสร้างถนน คสล. สายเลียบบดลองเหล - ฝายท่า หมู่ 4	เพื่อความสะดวกและ ปลอดภัยในการ คมนาคม	กว้าง 4.00 เมตร ยาว 1,000.00 เมตร หนา 0.15 เมตร ถมไหล่ทางด้วยหินคลุก/กะ ปนทรายกว้างโดยเฉลี่ยข้างละ 0.50 เมตร (ตามแบบแปลนที่อบต. กำหนด)	2,600,000	2,600,000	2,600,000	2,600,000	2,600,000	ระยะทางที่ ดำเนินการได้	ประชาชนได้รับ ความสะดวกและ ปลอดภัยในการ คมนาคม	กองช่าง
25.	บุกเบิกถนนสายสวน นางอุไร - สวนนางจูน หมู่ 6	เพื่อความสะดวกและ ปลอดภัยในการ คมนาคม	กว้าง 5.00 เมตร ยาว 500.00 เมตร พร้อม ถมหินกะสะปนทรายหนาเฉลี่ย 0.15 เมตร (รายละเอียดตามแบบแปลนที่ อบต. กำหนด)	500,000	500,000	500,000	500,000	500,000	ระยะทางที่ ดำเนินการได้	ประชาชนได้รับ ความสะดวกและ ปลอดภัยในการ คมนาคม	กองช่าง

1.1 แผนงานอุตสาหกรรมและการโยธา งานก่อสร้าง

ที่	โครงการ	วัตถุประสงค์	เป้าหมาย (ผลผลิตของโครงการ)	งบประมาณ					ตัวชี้วัด (KPI)	ผลที่คาดว่าจะได้รับ	หน่วยงาน รับผิดชอบ หลัก
				2566 (บาท)	2567 (บาท)	2568 (บาท)	2569 (บาท)	2570 (บาท)			
26.	ก่อสร้างถนน คสล. สายทุ่งโน หมู่ 4	เพื่อความสะดวกและปลอดภัยในการคมนาคม	กว้าง 4.00 เมตร ยาว 500.00 เมตร หนา 0.15 เมตร ถมไหล่ทางด้วยหินคลุก/กะสะปนทรายกว้างโดยเฉลี่ยข้างละ 0.50 เมตร (ตามแบบแปลนที่อบต. กำหนด)	1,000,000	1,000,000	1,000,000	1,000,000	1,000,000	ระยะทางที่ดำเนินการได้	ประชาชนได้รับความสะดวกและปลอดภัยในการคมนาคม	กองช่าง
27.	ซ่อมแซมถนน คสล. สายในบ้าน หมู่ 5	เพื่อความสะดวกและปลอดภัยในการคมนาคม	กว้าง 4.00 เมตร ยาว 1000.00 เมตร (ตามแบบแปลนที่ อบต.กำหนด)	500,000	500,000	500,000	-	-	ระยะทางที่ดำเนินการได้	ประชาชนได้รับความสะดวกและปลอดภัยในการคมนาคม	กองช่าง
28.	ก่อสร้างถนน คสล. สายบ้านนายสุรินทร์ ส่งแสง หมู่ 6	เพื่อความสะดวกและปลอดภัยในการคมนาคม	กว้าง 4.00 เมตร ยาว 200.00 เมตร หนา 0.15 เมตร ถมไหล่ทางด้วยหินคลุก/กะสะปนทรายกว้างโดยเฉลี่ย 0.50 เมตร พร้อมฝังท่อ (ตามแบบแปลนที่อบต. กำหนด)	500,000	500,000	500,000	500,000	-	ระยะทางที่ดำเนินการได้	ประชาชนได้รับความสะดวกและปลอดภัยในการคมนาคม	กองช่าง
29.	ก่อสร้างถนนคสล. สายป่าช้าเก่า – ขวัญใจ หมู่ 3	เพื่อความสะดวกและปลอดภัยในการคมนาคม	กว้าง 4.00 เมตร ยาว 800.00 เมตร หนา 0.15 เมตร ถมไหล่ทางด้วยหินคลุกกว้างโดยเฉลี่ย 0.50 เมตร (ตามแบบแปลนที่อบต. กำหนด)	1,000,000	1,000,000	1,000,000	1,000,000	1,000,000	ระยะทางที่ดำเนินการได้	ประชาชนได้รับความสะดวกและปลอดภัยในการคมนาคม	กองช่าง
30.	ขยายไหล่ถนนคอนกรีตสายในบ้าน หมู่ 6	เพื่อความสะดวกและปลอดภัยในการคมนาคม	กว้าง 0.50 เมตร ยาว 800.00 เมตร หนา 0.15 เมตร ทั้งสองข้าง(ตามแบบแปลนที่อบต.กำหนด)	500,000	500,000	500,000	500,000	500,000	ระยะทางที่ดำเนินการได้	ประชาชนได้รับความสะดวกและปลอดภัยในการคมนาคม	กองช่าง
31.	บุกเบิกถนนแยกซอย 8 – สวนนางนงเยาว์ แก้วประเสริฐ หมู่ 6	เพื่อความสะดวกและปลอดภัยในการคมนาคม	กว้าง 5.00 เมตร ยาว 700.00 เมตร พร้อมถมหินกะสะปนทรายหนาเฉลี่ย 0.15 เมตร (รายละเอียดตามแบบแปลนที่ อบต. กำหนด)	700,000	700,000	700,000	700,000	700,000	ระยะทางที่ดำเนินการได้	ประชาชนได้รับความสะดวกและปลอดภัยในการคมนาคม	กองช่าง

1.1 แผนงานอุตสาหกรรมและการโยธา งานก่อสร้าง

ที่	โครงการ	วัตถุประสงค์	เป้าหมาย (ผลผลิตของโครงการ)	งบประมาณ					ตัวชี้วัด (KPI)	ผลที่คาดว่าจะได้รับ	หน่วยงาน รับผิดชอบ หลัก
				2566 (บาท)	2567 (บาท)	2568 (บาท)	2569 (บาท)	2570 (บาท)			
32.	บุกเบิกถนนสายบาง น่วย ม.1	เพื่อความสะดวกและ ปลอดภัยในการ คมนาคม	กว้าง 5.00 เมตร ยาว 1,000.00 เมตร ถม หินคลุก/หินกะสะปนทราย บดแน่นหนาโดย เฉลี่ย 0.15 เมตร (ตามแบบแปลนที่อบต. กำหนด)	1,000,000	1,000,000	1,000,000	1,000,000	1,000,000	ระยะทางที่ ดำเนินการได้	ประชาชนได้รับ ความสะดวกและ ปลอดภัยในการ คมนาคม	กองช่าง
33.	บุกเบิกถนนสายเลียบบ คลอง ฝ่ายท่า หมู่ 4 – หมู่ 5	เพื่อความสะดวกและ ปลอดภัยในการ คมนาคม	กว้าง 5.00 เมตร ยาว 3,000.00 เมตร ถม หินคลุก/หินกะสะปนทรายบดแน่นหนาโดย เฉลี่ย พร้อมวางท่อระบายน้ำ คสล. Ø 0.80X1.00 เมตร จำนวนไม่น้อยกว่า 3 จุด กม.(ตามแบบแปลนที่อบต.กำหนด)	1,000,000	1,000,000	1,000,000	1,000,000	1,000,000	ระยะทางที่ ดำเนินการได้	ประชาชนได้รับ ความสะดวกและ ปลอดภัยในการ คมนาคม	กองช่าง
34.	บุกเบิกถนนสายป้อม ตำรวจ – หัวสะพานใน เหล หมู่ 3	เพื่อความสะดวกและ ปลอดภัยในการ คมนาคม	กว้าง 6.00 เมตร ยาว 1,000 เมตร (ตาม แบบแปลนที่อบต.กำหนด)	1,440,000	1,440,000	1,440,000	1,440,000	1,440,000	ระยะทางที่ ดำเนินการได้	ประชาชนได้รับ ความสะดวกและ ปลอดภัยในการ คมนาคม	กองช่าง
35.	บุกเบิกถนนสายนางลัด ดา – สดิ่ง หมู่ 5	เพื่อความสะดวกและ ปลอดภัยในการ คมนาคม	ขนาดกว้าง 5.00 เมตร ยาว 700.00 เมตร ถมหินคลุก/หินกะสะปนทราย บดแน่นหนา โดยเฉลี่ย 0.15 เมตร (ตามแบบแปลนที่อบต. กำหนด)	770,000	770,000	770,000	770,000	770,000	ระยะทางที่ ดำเนินการได้	ประชาชนได้รับ ความสะดวกและ ปลอดภัยในการ คมนาคม	กองช่าง
36.	บุกเบิกถนนสายไก่ไข่ – ป่าอาง หมู่ 3	เพื่อความสะดวกและ ปลอดภัยในการ คมนาคม	ขนาดกว้าง 5.00 เมตร ยาว 500.00 เมตร ถมหินคลุก/หินกะสะปนทราย บดแน่นหนา โดยเฉลี่ย 0.15 เมตร (ตามแบบแปลนที่อบต. กำหนด)	500,000	500,000	500,000	500,000	-	ระยะทางที่ ดำเนินการได้	ประชาชนได้รับ ความสะดวกและ ปลอดภัยในการ คมนาคม	กองช่าง
37.	ปรับปรุง ซ่อมแซม อาคารศูนย์พัฒนาเด็ก เล็กโรงเรียนวัดนา รายฉนิการาม	เพื่อให้ใช้งานได้ปกติ	ปรับปรุง ซ่อมแซมอาคารในส่วนที่ชำรุด (รายละเอียดแบบแปลนที่กำหนด)	300,000	300,000	300,000	300,000	300,000	ปริมาณงานที่ ดำเนินการ	อาคารศูนย์ พัฒนาเด็กเล็กใช้ งานได้ปกติ	กองช่าง

1.1 แผนงานอุตสาหกรรมและการโยธา งานก่อสร้าง

ที่	โครงการ	วัตถุประสงค์	เป้าหมาย (ผลผลิตของโครงการ)	งบประมาณ					ตัวชี้วัด (KPI)	ผลที่คาดว่าจะได้รับ	หน่วยงาน รับผิดชอบ หลัก
				2566 (บาท)	2567 (บาท)	2568 (บาท)	2569 (บาท)	2570 (บาท)			
38.	บุกเบิกถนนสายบางซื่อ ตาย หมู่ 2 ช่วงหน้า สวนนายสุนัน – สวน นางสาวสุภาวดี ปลัด ทอง	เพื่อความสะอาดและ ปลอดภัยในการ คมนาคม	กว้าง 5.00 เมตร ยาว 1,000.00 เมตร ถม หินกะสะปนทรายเฉลี่ย 0.15 เมตร พร้อม บดแน่น (ตามแบบแปลนที่อบต. กำหนด)	1,000,000	1,000,000	1,000,000	1,000,000	1,000,000	ระยะทางที่ ดำเนินการได้	ประชาชนได้รับ ความสะอาดและ ปลอดภัยในการ คมนาคม	กองช่าง
39.	ก่อสร้างห้องน้ำ ห้อง ส้วมสาธารณะบริการ ประชาชนบริเวณแหล่ง ท่องเที่ยวภูตจาง หมู่ 1	เพื่อให้ประชาชนมี ความสะอาดในการ มาท่องเที่ยว	กว้าง 4.00 เมตร ยาว 12.00 เมตร (รายละเอียดตามแบบแปลนที่ อบต. กำหนด)	450,000	450,000	450,000	-	-	ห้องน้ำ ห้อง ส้วม จำนวน 1 หลัง	ประชาชนมีความ สะอาดในการมา ท่องเที่ยว	กองช่าง
40.	ปรับปรุงถนนสายทาง ไปฝาย หมู่ 6	เพื่อความสะอาดและ ปลอดภัยในการ คมนาคม	กว้าง 5.00 เมตร ยาว 1,000 เมตร ถมหิน คลุก/หินกะสะปนทราย บดแน่น หนาโดย เฉลี่ย 0.15 เมตร (รายละเอียดตามแบบ แปลน อบต. กำหนด)	990,000	990,000	990,000	990,000	990,000	ระยะทางที่ ดำเนินการได้	ประชาชนได้รับ ความสะอาดและ ปลอดภัยในการ คมนาคม	กองช่าง
41.	ปรับปรุงถนนสายพรุ กำ หมู่ 4	เพื่อความสะอาดและ ปลอดภัยในการ คมนาคม	กว้าง 5.00 เมตร ยาว 1,000 เมตร ถมหิน คลุก/หินกะสะปนทราย บดแน่น หนาโดย เฉลี่ย 0.15 เมตร (รายละเอียดตามแบบ แปลน อบต. กำหนด)	990,000	990,000	990,000	990,000	990,000	ระยะทางที่ ดำเนินการได้	ประชาชนได้รับ ความสะอาดและ ปลอดภัยในการ คมนาคม	กองช่าง
42.	ก่อสร้างสนามกีฬา แบบปิด หมู่ 5	เพื่อให้ประชาชน ได้รับความสะอาดใน การออกกำลังกาย	ก่อสร้างสนามกีฬาแบบปิด จำนวน 1 แห่ง (รายละเอียดแบบแปลนที่กำหนด)	1,500,000	1,500,000	1,500,000	1,500,000	1,500,000	สนามกีฬา แบบปิด 1 แห่ง	ประชาชนได้รับ ความสะอาดใน การออกกำลังกาย	กองช่าง

1.1 แผนงานอุตสาหกรรมและการโยธา งานก่อสร้าง

ที่	โครงการ	วัตถุประสงค์	เป้าหมาย (ผลผลิตของโครงการ)	งบประมาณ					ตัวชี้วัด (KPI)	ผลที่คาดว่าจะได้รับ	หน่วยงาน รับผิดชอบ หลัก
				2566 (บาท)	2567 (บาท)	2568 (บาท)	2569 (บาท)	2570 (บาท)			
43.	ขยายไหล่ถนน คสล. สายนางอารีย์ – นายสมศักดิ์ บ้านสายปึงหนิง หมู่ 6	เพื่อความสะดวกและปลอดภัยในการคมนาคม	กว้างข้างละ 0.50 เมตร ยาว 200.00 เมตร (รายละเอียดตามแบบแปลน อบต. กำหนด)	200,000	200,000	200,000	200,000	200,000	ระยะทางที่ดำเนินการได้	ประชาชนได้รับความสะดวกและปลอดภัยในการคมนาคม	กองช่าง
44.	ปรับปรุงภูมิทัศน์ถนนสายทุ่งใหญ่ – เล็ดดอก	ถนนมีความสวยงามและประชาชนได้รับความสะดวกและปลอดภัยในการสัญจร	ถนนให้มีความสวยงามและประชาชนได้รับความสะดวกและปลอดภัยในการสัญจร	300,000	300,000	300,000	300,000	300,000	ระยะทางที่ดำเนินการได้	ถนนมีความสวยงามและประชาชนได้รับความสะดวกและปลอดภัยในการสัญจร	กองช่าง
45..	ปรับปรุงถนนสายตำหาน้อย หมู่ 3	เพื่อความสะดวกและปลอดภัยในการคมนาคม	กว้าง 5.00 เมตร ยาว 1,200.00 เมตร ถนนหินคลุก/หินกะสปะนทราย บดแน่น หนา โดยเฉลี่ย 0.15 เมตร (รายละเอียดตามแบบแปลน อบต. กำหนด)	1,200,000	1,200,000	1,200,000	1,200,000	1,200,000	ระยะทางที่ดำเนินการได้	ประชาชนได้รับความสะดวกและปลอดภัยในการคมนาคม	กองช่าง
46.	ปรับปรุงถนนสายทางไปภูตจ้อ บริเวณจุดเสี่ยงอันตราย	เพื่อความสะดวกและปลอดภัยในการคมนาคม	บริเวณจุดเสี่ยงอันตราย (รายละเอียดตามแบบแปลน อบต. กำหนด)	1,000,000	1,000,000	1,000,000	1,000,000	1,000,000	ระยะทางที่ดำเนินการได้	ประชาชนได้รับความสะดวกและปลอดภัยในการคมนาคม	กองช่าง
47.	ก่อสร้างอาคารทำกิจกรรมผู้พิการ	เพื่อให้มีสถานที่ทำกิจกรรม	กว้างประมาณ 5.00 เมตร ยาวประมาณ 15.00 เมตร (รายละเอียดตามแบบแปลนที่ อบต. กำหนด)	500,000	500,000	500,000	500,000	500,000	อาคาร 1 หลัง	ผู้พิการมีสถานที่ทำกิจกรรม	กองช่าง

1.1 แผนงานอุตสาหกรรมและการโยธา งานก่อสร้าง

ที่	โครงการ	วัตถุประสงค์	เป้าหมาย (ผลผลิตของโครงการ)	งบประมาณ					ตัวชี้วัด (KPI)	ผลที่คาดว่าจะได้รับ	หน่วยงาน รับผิดชอบ หลัก
				2566 (บาท)	2567 (บาท)	2568 (บาท)	2569 (บาท)	2570 (บาท)			
48.	ก่อสร้างศาลาที่พักบริเวณแหล่งท่องเที่ยวภูตาวจอ หมู่ 1	เพื่อเป็นที่พักของประชาชนและนักท่องเที่ยว	(รายละเอียดตามแบบแปลน อบต. กำหนด)	500,000	500,000	500,000	500,000	500,000	ที่พัก 1 หลัง	ประชาชนและนักท่องเที่ยวมีที่พัก	กองช่าง
49.	ซ่อมแซมถนน คสล. ในเขต หมู่ 3	เพื่อความสะดวกและปลอดภัยในการคมนาคม	กว้าง 4.00 เมตร ยาว 50.00 เมตร หนา 0.15 เมตร ถมไหล่ทางด้วยถมหินคลุก/หินกะสปะนทราย (รายละเอียดตามแบบแปลน อบต. กำหนด)	200,000	200,000	200,000	200,000	-	ระยะทางที่ดำเนินการได้	ถนนมีความสวยงามและประชาชนได้รับความสะดวกและปลอดภัยในการคมนาคม	กองช่าง
50.	ปรับปรุง/ซ่อมแซมฝายบางซัดตาย หมู่ 2	เพื่อมีน้ำใช้เพียงพอ	ปรับปรุง/ซ่อมแซมตัวฝาย ท่อส่งน้ำ (รายละเอียดตามแบบแปลน อบต. กำหนด)	-	500,000	500,000	500,000	-	ระยะทางที่ดำเนินการได้	ประชาชนได้รับความสะดวกและปลอดภัยในการคมนาคม	กองช่าง
51.	ก่อสร้างท่อลอดเหลี่ยมสายสวนนายสุเวช – สวนนายศพร หมู่ 5	เพื่อความสะดวกและปลอดภัยในการคมนาคม	กว้างไม่น้อยกว่า 3.00 เมตร ยาว 7.00 เมตร แบบช่องคู่ (รายละเอียดตามแบบแปลน อบต. กำหนด)	450,000	450,000	450,000	450,000	-	ท่อลอด 1 แห่ง	ประชาชนได้รับความสะดวกและปลอดภัยในการคมนาคม	กองช่าง
52.	ปรับปรุงถนนสายสวนนายทรงพล – บ้านนางอุไร หมู่ 6	เพื่อความสะดวกและปลอดภัยในการคมนาคม	กว้าง 5.00 เมตร ยาว 400.00 เมตร หนา 0.15 เมตร พร้อมมดถนน และวางท่อ คสล. (รายละเอียดตามแบบแปลน อบต. กำหนด)	450,000	450,000	450,000	450,000	-	ระยะทางที่ดำเนินการได้	ประชาชนได้รับความสะดวกและปลอดภัยในการคมนาคม	กองช่าง
53.	บุกเบิกถนนสายสวนยายเทศ หมู่ 3	เพื่อความสะดวกและปลอดภัยในการคมนาคม	กว้าง 5.00 เมตร ยาว 800.00 เมตร พร้อมถมหินกะสปะนทรายหนาเฉลี่ย 0.15 เมตร (รายละเอียดตามแบบแปลนที่ อบต. กำหนด)	800,000	800,000	800,000	800,000	800,000	ระยะทางที่ดำเนินการได้	ประชาชนได้รับความสะดวกและปลอดภัยในการคมนาคม	กองช่าง

1.1 แผนงานอุตสาหกรรมและการโยธา งานก่อสร้าง

ที่	โครงการ	วัตถุประสงค์	เป้าหมาย (ผลผลิตของโครงการ)	งบประมาณ					ตัวชี้วัด (KPI)	ผลที่คาดว่าจะได้รับ	หน่วยงาน รับผิดชอบ หลัก
				2566 (บาท)	2567 (บาท)	2568 (บาท)	2569 (บาท)	2570 (บาท)			
54.	เสริมผิวจราจรด้วย พาราแอสฟัลต์ คอนกรีตถนนคสล. ใน ส่วนที่ชำรุด หมู่ 1 - 6	เพื่อความสะดวกและ ปลอดภัยในการ คมนาคม	เสริมผิวจราจรด้วยพาราแอสฟัลต์คอนกรีต (รายละเอียดตามแบบแปลน อบต. กำหนด)	500,000	500,000	500,000	500,000	500,000	ระยะทางที่ ดำเนินการได้	ประชาชนได้รับ ความสะดวกและ ปลอดภัยในการ คมนาคม	กองช่าง
55.	บุกเบิกถนนสายไปฝาย บางซัดาย หมู่ 2	เพื่อความสะดวกและ ปลอดภัยในการ คมนาคม	กว้าง 5.00 เมตร ยาว 1,500.00 เมตร ถม หินคลุก/หินกะสะปนทรายหนาเฉลี่ย 0.15 เมตร (รายละเอียดตามแบบแปลน อบต. กำหนด)	1,000,000	1,000,000	1,000,000	1,000,000	1,000,000	ระยะทางที่ ดำเนินการได้	ประชาชนได้รับ ความสะดวกและ ปลอดภัยในการ คมนาคม	กองช่าง
56.	บุกเบิกถนนสายบน น้ำท่าไทร - เขาพระ นารายณ์ หมู่ 2	เพื่อความสะดวกและ ปลอดภัยในการ คมนาคม	กว้าง 5.00 เมตร ยาว 500.00 เมตร ถมหิน คลุก/หินกะสะปนทรายหนาเฉลี่ย 0.15 เมตร พร้อมฝังท่อ ขนาด 100*100 ซม. แฉวคู (รายละเอียดตามแบบแปลน อบต. กำหนด)	500,000	500,000	500,000	500,000	500,000	ระยะทางที่ ดำเนินการได้	ประชาชนได้รับ ความสะดวกและ ปลอดภัยในการ คมนาคม	กองช่าง
57.	ปรับปรุงถนนสายภูตา จ้อ	เพื่อความสะดวกและ ปลอดภัยในการ คมนาคม	กว้าง 5.00 เมตร ยาว 2,000.00 เมตร ถม หินคลุก/หินกะสะปนทรายหนาเฉลี่ย 0.15 เมตร (รายละเอียดตามแบบแปลน อบต. กำหนด)	1,000,000	1,000,000	1,000,000	1,000,000	1,000,000	ระยะทางที่ ดำเนินการได้	ประชาชนได้รับ ความสะดวกและ ปลอดภัยในการ คมนาคม	กองช่าง
58.	บุกเบิกถนนซอยบางฝั่ง หมู่ 5	เพื่อความสะดวกและ ปลอดภัยในการ คมนาคม	กว้าง 5.00 เมตร ยาว 500.00 เมตร ถมหิน คลุก/หินกะสะปนทราย หนา 0.15 เมตร พร้อมบดแน่น และวางท่อ คสล. (รายละเอียดตามแบบแปลน อบต. กำหนด)	500,000	500,000	500,000	500,000	500,000	ระยะทางที่ ดำเนินการได้	ประชาชนได้รับ ความสะดวกและ ปลอดภัยในการ คมนาคม	กองช่าง
59.	ก่อสร้างถนน คสล. สายคอกไก่ หมู่ 3	เพื่อความสะดวกและ ปลอดภัยในการ คมนาคม	กว้าง 4.00 เมตร ยาว 400.00 เมตร หนา 0.15 เมตร พร้อมถมไหล่ทางด้วยหินคลุก/ หินกะสะปนทรายทั้งสองข้าง เฉลี่ยข้างละ 0.50 เมตร (รายละเอียดตามแบบแปลนที่ อบต. กำหนด)	1,000,000	1,000,000	1,000,000	1,000,000	-	ระยะทางที่ ดำเนินการได้	ประชาชนได้รับ ความสะดวกและ ปลอดภัยในการ คมนาคม	กองช่าง

1.1 แผนงานอุตสาหกรรมและการโยธา งานก่อสร้าง

ที่	โครงการ	วัตถุประสงค์	เป้าหมาย (ผลผลิตของโครงการ)	งบประมาณ					ตัวชี้วัด (KPI)	ผลที่คาดว่าจะได้รับ	หน่วยงาน รับผิดชอบ หลัก
				2566 (บาท)	2567 (บาท)	2568 (บาท)	2569 (บาท)	2570 (บาท)			
60.	ก่อสร้างถนน คสล. สายภูตาจ้อ	เพื่อความสะดวกและปลอดภัยในการคมนาคม	กว้าง 5.00 เมตร ยาว 2,000.00 เมตร หนา 0.15 เมตร ทนไหลดังด้วยหินคลุก/หินกะสะปนทรายทั้งสองข้าง เฉลี่ยข้างละ 0.50 เมตร (รายละเอียดตามแบบแปลน อบต. กำหนด)	2,000,000	2,000,000	2,000,000	2,000,000	2,000,000	ระยะทางที่ดำเนินการได้	ประชาชนได้รับความสะดวกและปลอดภัยในการคมนาคม	กองช่าง
61.	ก่อสร้างถนน คสล. สายเชิงเปิง หมู่ 3	เพื่อความสะดวกและปลอดภัยในการคมนาคม	กว้าง 4.00 เมตร ยาว 1,000.00 เมตร หนา 0.15 เมตร ทนหินคลุก/หินกะสะปนทรายทั้งสองข้าง เฉลี่ยข้างละ 0.50 เมตร (รายละเอียดตามแบบแปลน อบต. กำหนด)	1,000,000	1,000,000	1,000,000	1,000,000	-	ระยะทางที่ดำเนินการได้	ประชาชนได้รับความสะดวกและปลอดภัยในการคมนาคม	กองช่าง
62.	รื้อถอนโคมไฟฟ้า ถนนสายปากพู่ - อ้อยดำ	เพื่อความปลอดภัยและเป็นระเบียบเรียบร้อย	รื้อถอนโคมไฟฟ้า ตามจุดที่ไม่ได้ใช้งาน	20,000	20,000	-	-	-	จำนวนจุดที่รื้อถอน	ถนนเป็นระเบียบเรียบร้อยยิ่งขึ้น	กองช่าง
63.	เทพูนซิเมนต์ปิดทับท่อน้ำประปา หมู่ 4	เพื่อป้องกันท่อประปาแตก	กว้างเฉลี่ย 0.60 เมตร ยาว 60.00 เมตร (รายละเอียดตามแบบแปลน อบต. กำหนด)	20,000	20,000	20,000			ระยะทางที่ดำเนินการได้	ป้องกันท่อประปาแตกได้	กองช่าง
64.	ก่อสร้างท่อลอดเหลี่ยมสายบนน้ำท่าไทร - เขาพระนารายณ์ หมู่ 2	เพื่อความสะดวกและปลอดภัยในการคมนาคม	กว้างไม่น้อยกว่า 3.00 เมตร ยาว 7.00 เมตร แบบช่องคู่ (รายละเอียดตามแบบแปลน อบต. กำหนด)	450,000	450,000	450,000	450,000	450,000	ท่อลอด 1 แห่ง	ประชาชนได้รับความสะดวกและปลอดภัยในการคมนาคม	กองช่าง
65.	ปรับปรุง ซ่อมแซมอาคารสำนักงาน อบต.	เพื่อได้รับความสะดวกในการติดต่อราชการ	ต่อเติมโครงหลังคา กันสาด ซ่อมแซมอาคารในส่วนที่ชำรุด (รายละเอียดตามแบบแปลน อบต. กำหนด)	300,000	300,000	300,000	300,000	300,000	ปริมาณงานที่ดำเนินการได้	ประชาชนได้รับความสะดวกในการมาติดต่อราชการ	กองช่าง

1.1 แผนงานอุตสาหกรรมและการโยธา งานก่อสร้าง

ที่	โครงการ	วัตถุประสงค์	เป้าหมาย (ผลผลิตของโครงการ)	งบประมาณ					ตัวชี้วัด (KPI)	ผลที่คาดว่าจะได้รับ	หน่วยงาน รับผิดชอบ หลัก
				2566 (บาท)	2567 (บาท)	2568 (บาท)	2569 (บาท)	2570 (บาท)			
66.	ก่อสร้างถนน คสล. ขอยรุ่งเรือง หมู่ 3	เพื่อความสะดวกและ ปลอดภัยในการ คมนาคม	กว้าง 5.00 เมตร ยาว 1,600.00 เมตร หนา 0.15 เมตร ถมไหล่ทางด้วยหินคลุก/หินกะ สะปนทรายทั้งสองข้าง เฉลี่ยข้างละ 0.50 เมตร (รายละเอียดตามแบบแปลน อบต. กำหนด)	1,000,000	1,000,000	1,000,000	1,000,000	1,000,000	ระยะทางที่ ดำเนินการได้	ประชาชนได้รับ ความสะดวกและ ปลอดภัยในการ คมนาคม	กองช่าง
67.	รื้อถอนอาคารทอผ้าที่ กระตุก ในพื้นที่ อบต.	เพื่อความเป็น ระเบียบเรียบร้อย	กว้าง 6.00 เมตร ยาว 15.00 เมตร พร้อม บ่อพักน้ำด้านหลัง (รายละเอียดตามแบบ แปลน อบต. กำหนด)	50,000	50,000	50,000	50,000	50,000	อาคาร 1 หลัง	พื้นที่ อบต. เป็น ระเบียบ เรียบร้อยยิ่งขึ้น	กองช่าง
68.	ซ่อมแซมถนนสายสวน นางอารีย์ – สวนนาย บุญลือ หมู่ 6	เพื่อความสะดวกและ ปลอดภัยในการ คมนาคม	กว้าง 5.00 เมตร ยาว 400.00 เมตร ถมหิน คลุก/กะสะปนทราย บดแน่น หนาเฉลี่ย 0.15 เมตร (รายละเอียดตามแบบแปลน อบต. กำหนด)	450,000	450,000	450,000	450,000	450,000	ระยะทางที่ ดำเนินการได้	ประชาชนได้รับ ความสะดวกและ ปลอดภัยในการ คมนาคม	กองช่าง
69.	ปรับปรุงถนนสายป่า ช้าเก่า – สวนนาง สมใจ หมู่ 3	เพื่อความสะดวกและ ปลอดภัยในการ คมนาคม	กว้าง 5.00 เมตร ยาว 800.00 เมตร ถมหิน คลุก/กะสะปนทราย บดแน่น หนาเฉลี่ย 0.15 เมตร (รายละเอียดตามแบบแปลน อบต. กำหนด)	500,000	500,000	500,000	500,000	500,000	ระยะทางที่ ดำเนินการได้	ประชาชนได้รับ ความสะดวกและ ปลอดภัยในการ คมนาคม	กองช่าง
70.	จัดซื้อยางมะตอย สำเร็จรูปเพื่อซ่อมแซม ถนนที่ชำรุดในพื้นที่	เพื่อความสะดวกและ ปลอดภัยในการ คมนาคม	จัดซื้อยางมะตอยสำเร็จรูป จำนวน 200 ถุง	40,000	40,000	40,000	40,000	40,000	ระยะทางที่ ดำเนินการได้	ประชาชนได้รับ ความสะดวกและ ปลอดภัยในการ คมนาคม	กองช่าง
71.	ก่อสร้างท่อลอดเหลี่ยม ถนนสายซอย 8 – สวนนางนงเยาว์ แก้ว ประเสริฐ หมู่ 6	เพื่อความสะดวกและ ปลอดภัยในการ คมนาคม	แบบช่องคู่ กว้างไม่น้อยกว่า 3.00 เมตร ยาว 7.00 เมตร สูง 2.00 เมตร (รายละเอียดตาม แบบแปลน อบต. กำหนด)	450,000	450,000	450,000	450,000	-	ท่อลอด 1 แห่ง	ประชาชนได้รับ ความสะดวกและ ปลอดภัยในการ คมนาคม	กองช่าง

1.1 แผนงานอุตสาหกรรมและการโยธา งานก่อสร้าง

ที่	โครงการ	วัตถุประสงค์	เป้าหมาย (ผลผลิตของโครงการ)	งบประมาณ					ตัวชี้วัด (KPI)	ผลที่คาดว่าจะได้รับ	หน่วยงาน รับผิดชอบ หลัก
				2566 (บาท)	2567 (บาท)	2568 (บาท)	2569 (บาท)	2570 (บาท)			
72.	ก่อสร้างโรงจอดรถ อบต.	เพื่อให้มีที่จอดรถของ พนักงาน และผู้มา ติดต่อราชการ	กว้าง 6.00 เมตร ยาว 12.00 (รายละเอียด ตามแบบแปลน อบต. กำหนด)	150,000	150,000	150,000	150,000	-	โรงจอดรถ 1 หลัง	พนักงาน และผู้ มาติดต่อราชการ ได้สะดวกมากขึ้น	กองช่าง
73.	บุกเบิกถนนสายนาย พิรสิทธิ์ หมู่ 2	เพื่อความสะดวกและ ปลอดภัยในการ คมนาคม	กว้าง 5.00 เมตร ยาว 400.00 เมตร ถมหิน คลุก/กะสะปนทราย บดแน่น หนาเฉลี่ย 0.15 เมตร (รายละเอียดตามแบบแปลน อบต. กำหนด)	500,000	500,000	500,000	500,000	500,000	ระยะทางที่ ดำเนินการได้	ประชาชนได้รับ ความสะดวกและ ปลอดภัยในการ คมนาคม	กองช่าง
74.	ก่อสร้างท่อลอดเหลี่ยม ถนนสายป้อมตำรวจ - สะพานในเหล หมู่ 3	เพื่อความสะดวกและ ปลอดภัยในท้องที่	กว้างไม่น้อยกว่า 3.00 เมตร ยาว 7.00 เมตร สูง 2.00 เมตร (รายละเอียดตามแบบแปลน อบต. กำหนด)	450,000	450,000	450,000	450,000	450,000	ท่อลอด 1 แห่ง	ประชาชนได้รับ ความสะดวกและ ปลอดภัยในการ คมนาคม	กองช่าง
75.	ติดตั้งไฟฟ้าแสงสว่างโซ ล่าเซลล์ แหล่ง ท่องเที่ยวภูตาจ้อ หมู่ 1	เพื่อความสะดวกและ ปลอดภัยในการ คมนาคม	ติดตั้งไฟฟ้าแสงสว่างโซล่าเซลล์ (รายละเอียดตามแบบแปลน อบต. กำหนด)	400,000	400,000	400,000	400,000	-	ปริมาณงานที่ ดำเนินการได้	ประชาชนได้รับ ความสะดวกและ ปลอดภัยในการ ท่องเที่ยว	กองช่าง
76.	ติดตั้งไฟฟ้าแสงสว่าง สนามกีฬาเฉลิมพระ เกียรติ บ้านปากเหล หมู่ 2	เพื่อให้สะดวกและ ปลอดภัยในการออก กำลังกาย	ติดตั้งไฟฟ้าแสงสว่าง (รายละเอียดตามแบบ แปลน อบต. กำหนด)	400,000	400,000	400,000	-	-	ระยะทางที่ ดำเนินการได้	ประชาชนได้รับ ความสะดวกและ ปลอดภัยในการ คมนาคม	กองช่าง
77.	ก่อสร้างรั้วกำแพง อาคารพิพิธภัณฑ์พระ นารายณ์ หมู่ 3	เพื่อให้อาคารมีรั้วและ เกิดความปลอดภัย	ยาว 290.00 เมตร สูง 2.00 เมตร (รายละเอียดตามแบบแปลน อบต. กำหนด)	1,450,000	-	-	-	-	ปริมาณงานที่ ดำเนินการได้	อาคารมีความ ปลอดภัยมากขึ้น	กองช่าง

1.1 แผนงานอุตสาหกรรมและการโยธา งานก่อสร้าง

ที่	โครงการ	วัตถุประสงค์	เป้าหมาย (ผลผลิตของโครงการ)	งบประมาณ					ตัวชี้วัด (KPI)	ผลที่คาดว่าจะได้รับ	หน่วยงาน รับผิดชอบ หลัก
				2566 (บาท)	2567 (บาท)	2568 (บาท)	2569 (บาท)	2570 (บาท)			
78.	ติดตั้งโคมไฟฟ้าแสงสว่าง หมู่ 6	เพื่อให้มีแสงสว่างเพียงพอ	ติดตั้งในจุดที่มีมืดและจุดเสี่ยงอันตราย	30,000	30,000	30,000	30,000	-	จำนวนจุดที่ติดตั้ง	ประชาชนปลอดภัยในชีวิตและทรัพย์สิน	กองช่าง
79.	ปรับปรุงสนามกีฬาบ้านเล็ดตอก หมู่ 5	เพื่อใช้ในการออกกำลังกายของประชาชน	รายละเอียดตามแบบแปลนที่อบต. กำหนด	500,000	500,000	500,000	500,000	500,000	สนามกีฬา 1 แห่ง	ประชาชนได้รับความปลอดภัยและสะดวกในการออกกำลังกาย	กองช่าง
80.	ก่อสร้างแนวเสาเข็มตาข่ายสนามฟุตบอลเฉลิมพระเกียรติ บ้านปากเหล หมู่ 2 พร้อมประตูฟุตบอล	เพื่อให้มีตาข่ายป้องกันลูกฟุตบอลและประตูฟุตบอล	- ตาข่ายสูง 6.00 เมตร ยาว 140.00 เมตร จำนวน 2 ด้าน - ประตูฟุตบอลพร้อมตาข่าย 2 ชุด (รายละเอียดตามแบบแปลนที่ อบต. กำหนด)	385,000	385,000	385,000	-	-	ติดตั้งตามแบบและคุณสมบัติที่กำหนด	ประชาชนได้รับความปลอดภัยและสะดวกในการออกกำลังกาย	กองช่าง
81.	ปรับปรุงถนนสายไปฝาย หมู่ 1	เพื่อความสะดวกและปลอดภัยในการคมนาคม	กว้าง 5.00 เมตร ยาว 250.00 เมตร ถมหินคลุก/หินกะสะปนทราย บดแน่น หนาโดยเฉลี่ย 0.15 เมตร (รายละเอียดตามแบบแปลน อบต. กำหนด)	450,000	450,000	450,000	450,000	450,000	ระยะทางที่ดำเนินการได้	ประชาชนความสะดวกและปลอดภัยในการคมนาคม	กองช่าง
82.	ติดตั้งการ์ดเรลจุดเสี่ยงถนนสายทุ่งใหญ่ – เล็ดตอก	เพื่อความสะดวกและปลอดภัยในการคมนาคม	ติดตั้งการ์ดเรลจุดเสี่ยง ยาวไม่น้อยกว่า 300.00 เมตร (รายละเอียดตามแบบแปลน อบต. กำหนด)	500,000	500,000	500,000	500,000	-	ระยะทางที่ดำเนินการได้	ประชาชนความสะดวกและปลอดภัยในการคมนาคม	กองช่าง
83.	ซ่อมแซมไฟฟ้าสาธารณะให้แสงสว่างที่อยู่ในความรับผิดชอบ	เพื่อให้ไฟฟ้าสาธารณะให้แสงสว่างใช้งานได้ตามปกติ	ซ่อมแซมไฟฟ้าสาธารณะให้แสงสว่าง ส่วนที่ชำรุด (รายละเอียดตามแบบที่กำหนด)	200,000	200,000	200,000	200,000	200,000	ปริมาณงานที่ดำเนินการได้	มีแสงสว่างทั่วถึง ป้องกัน ลดอุบัติเหตุ เกิดความปลอดภัย	กองช่าง

1.1 แผนงานอุตสาหกรรมและการโยธา งานก่อสร้าง

ที่	โครงการ	วัตถุประสงค์	เป้าหมาย (ผลผลิตของโครงการ)	งบประมาณ					ตัวชี้วัด (KPI)	ผลที่คาดว่าจะได้รับ	หน่วยงาน รับผิดชอบ หลัก
				2566 (บาท)	2567 (บาท)	2568 (บาท)	2569 (บาท)	2570 (บาท)			
84.	ก่อสร้างคูระบายน้ำ ถนนสายนกฮูก หน้า บ้านจินตนา หมู่ 1	เพื่อให้น้ำไหลสะดวก ไม่กัดเซาะ	กว้าง 1.00 เมตร ยาว 800.00 เมตร (รายละเอียดตามแบบแปลนที่ อบต. กำหนด)	500,000	500,000	500,000	500,000	500,000	ระยะทางที่ ดำเนินการได้	น้ำไหลสะดวกไม่ กัดเซาะ	กองช่าง
85.	ปรับปรุงถนนสายนาย สาโรจน์ – คลองบาง เสียด หมู่ 2	เพื่อความสะอาดและ ปลอดภัยในการ คมนาคม	กว้าง 6.00 เมตร ยาว 1,000.00 เมตร ถม หินคลุก/กะสะปนทราย บดแน่น หนาเฉลี่ย 0.15 เมตร (รายละเอียดตามแบบแปลน อบต. กำหนด)	1,000,000	1,000,000	1,000,000	1,000,000	1,000,000	ระยะทางที่ ดำเนินการได้	ประชาชนได้รับ ความสะอาดและ ปลอดภัยในการ คมนาคม	กองช่าง
86.	ปรับปรุงถนนสายอ้อย ดำ – บางซี้ตาย หมู่ 2	เพื่อความสะอาดและ ปลอดภัยในการ คมนาคม	กว้าง 6.00 เมตร ยาว 1,000.00 เมตร ถม หินคลุก/กะสะปนทราย บดแน่น หนาเฉลี่ย 0.15 เมตร (รายละเอียดตามแบบแปลน อบต. กำหนด)	1,000,000	1,000,000	1,000,000	1,000,000	1,000,000	ระยะทางที่ ดำเนินการได้	ประชาชนได้รับ ความสะอาดและ ปลอดภัยในการ คมนาคม	กองช่าง
87.	ปรับปรุงถนนสายบางซี้ ตาย หมู่ 2	เพื่อความสะอาดและ ปลอดภัยในการ คมนาคม	กว้าง 6.00 เมตร ยาว 1,000.00 เมตร ถม หินคลุก/กะสะปนทราย บดแน่น หนาเฉลี่ย 0.15 เมตร (รายละเอียดตามแบบแปลน อบต. กำหนด)	1,000,000	1,000,000	1,000,000	1,000,000	1,000,000	ระยะทางที่ ดำเนินการได้	ประชาชนได้รับ ความสะอาดและ ปลอดภัยในการ คมนาคม	กองช่าง
88.	ปรับปรุงถนนสายเชิง เปิง หมู่ 3	เพื่อความสะอาดและ ปลอดภัยในการ คมนาคม	กว้าง 4.00 เมตร ยาว 500.00 เมตร ถม หินคลุก/กะสะปนทราย บดแน่น หนาเฉลี่ย 0.15 เมตร (รายละเอียดตามแบบแปลน อบต. กำหนด)	500,000	500,000	500,000	500,000	500,000	ระยะทางที่ ดำเนินการได้	ประชาชนได้รับ ความสะอาดและ ปลอดภัยในการ คมนาคม	กองช่าง
89.	ติดตั้งไฟฟ้าสาธารณะ ให้แสงสว่างตามถนน ม. 1-6	เพื่อให้มีความ ปลอดภัยสำหรับการ เดินทางในช่วงเวลา กลางคืน	ติดตั้งไฟฟ้าสาธารณะเพิ่ม เติม จำนวนไม่ น้อยกว่า 30 จุด	100,000	100,000	100,000	100,000	100,000	จำนวนจุดที่ ติดตั้ง	ประชาชนมีความ ปลอดภัยสำหรับ การเดินทางใน ช่วงเวลากลางคืน	กองช่าง

1.1 แผนงานอุตสาหกรรมและการโยธา งานก่อสร้าง

ที่	โครงการ	วัตถุประสงค์	เป้าหมาย (ผลผลิตของโครงการ)	งบประมาณ					ตัวชี้วัด (KPI)	ผลที่คาดว่าจะได้รับ	หน่วยงาน รับผิดชอบ หลัก
				2566 (บาท)	2567 (บาท)	2568 (บาท)	2569 (บาท)	2570 (บาท)			
90.	ปรับปรุงถนนสายบนน้ำท่าโทร หมู่ 2	เพื่อความสะดวกและปลอดภัยในการคมนาคม	กว้าง 6.00 เมตร ยาว 500.00 เมตร (รายละเอียดตามแบบแปลนที่ อบต. กำหนด)	1,000,000	1,000,000	1,000,000	1,000,000	1,000,000	ระยะทางที่ดำเนินการได้	ประชาชนได้รับความสะดวกและปลอดภัยในการคมนาคม	กองช่าง
91.	ปรับปรุงถนนสายตำบลใหญ่ แยกบ้านป่าจวบ – บ้านจี้เหม็น หมู่ 3	เพื่อความสะดวกและปลอดภัยในการคมนาคม	กว้าง .00 เมตร ยาว 800.00 เมตร ถมหินคลุก/กะสะปนทราย บดแน่น หนาเฉลี่ย 0.15 เมตร (รายละเอียดตามแบบแปลน อบต. กำหนด)	1,000,000	1,000,000	1,000,000	1,000,000	1,000,000	ระยะทางที่ดำเนินการได้	ประชาชนได้รับความสะดวกและปลอดภัยในการคมนาคม	กองช่าง
92.	ปรับปรุงถนนสายนางสุณีย์ – นางประพิศ หมู่ 3	เพื่อความสะดวกและปลอดภัยในการคมนาคม	กว้าง 4.00 เมตร ยาว 160.00 เมตร ถมหินคลุก/กะสะปนทราย บดแน่น หนาเฉลี่ย 0.15 เมตร (รายละเอียดตามแบบแปลน อบต. กำหนด)	260,000	260,000	260,000	260,000	260,000	ระยะทางที่ดำเนินการได้	ประชาชนได้รับความสะดวกและปลอดภัยในการคมนาคม	กองช่าง
93.	ปรับปรุงถนนสายพันหัน หมู่ 4	เพื่อความสะดวกและปลอดภัยในการคมนาคม	กว้าง 5.00 เมตร ยาว 800.00 เมตร ถมหินคลุก/กะสะปนทราย บดแน่น หนาเฉลี่ย 0.15 เมตร พร้อมวางท่อคสล. 0.80*1.00 เมตร (รายละเอียดตามแบบแปลน อบต. กำหนด)	1,000,000	1,000,000	1,000,000	1,000,000	1,000,000	ระยะทางที่ดำเนินการได้	ประชาชนได้รับความสะดวกและปลอดภัยในการคมนาคม	กองช่าง
94.	ปรับปรุงถนนสายทุ่งใน หมู่ 4	เพื่อความสะดวกและปลอดภัยในการคมนาคม	กว้าง 5.00 เมตร ยาว 800.00 เมตร ถมหินคลุก/กะสะปนทราย บดแน่น หนาเฉลี่ย 0.15 เมตร พร้อมวางท่อคสล. 0.80*1.00 เมตร (รายละเอียดตามแบบ อบต. กำหนด)	900,000	900,000	900,000	900,000	900,000	ระยะทางที่ดำเนินการได้	ประชาชนได้รับความสะดวกและปลอดภัยในการคมนาคม	กองช่าง
95.	ปรับปรุงถนนสายตำบล – พรุท่อม หมู่ 3	เพื่อความสะดวกและปลอดภัยในการคมนาคม	กว้าง 5.00 เมตร ยาว 400.00 เมตร ถมหินคลุก/กะสะปนทราย บดแน่น หนาเฉลี่ย 0.15 เมตร พร้อมวางท่อคสล. 0.80*1.00 เมตร 1 จุด (รายละเอียดตามแบบ กำหนด)	500,000	500,000	500,000	500,000	500,000	ระยะทางที่ดำเนินการได้	ประชาชนได้รับความสะดวกและปลอดภัยในการคมนาคม	กองช่าง

1.1 แผนงานอุตสาหกรรมและการโยธา งานก่อสร้าง

ที่	โครงการ	วัตถุประสงค์	เป้าหมาย (ผลผลิตของโครงการ)	งบประมาณ					ตัวชี้วัด (KPI)	ผลที่คาดว่าจะได้รับ	หน่วยงาน รับผิดชอบ หลัก
				2566 (บาท)	2567 (บาท)	2568 (บาท)	2569 (บาท)	2570 (บาท)			
96.	ก่อสร้างท่อลอดเหลี่ยม สายไปฝาย หมู่ 6	เพื่อความสะดวกและ ปลอดภัยในการ คมนาคม	กว้างไม่น้อยกว่า 3.00 เมตร ยาว 7.00 เมตร สูง 2.00 เมตร (รายละเอียดตามแบบแปลน อบต. กำหนด)	500,000	500,000	500,000	500,000	500,000	ท่อลอด 1 แห่ง	ประชาชนได้รับ ความสะดวกและ ปลอดภัยในการ คมนาคม	กองช่าง
97.	ปรับปรุงถนนสายนาง อารีย์ – นาวสมจิตร หมู่ 6	เพื่อความสะดวกและ ปลอดภัยในการ คมนาคม	กว้าง 4.00 เมตร ยาว 500.00 เมตร ถมหิน คลุก/กะสะปนทราย บดแน่น หนาเฉลี่ย 0.15 เมตร (รายละเอียดตามแบบแปลน อบต. กำหนด)	1,000,000	1,000,000	1,000,000	1,000,000	1,000,000	ระยะทางที่ ดำเนินการได้	ประชาชนได้รับ ความสะดวกและ ปลอดภัยในการ คมนาคม	กองช่าง
98.	ซ่อมแซมถนน คสล. สายข้างเขื่อน – นกสูง (ช่วงหมู่ 1)	เพื่อความสะดวกและ ปลอดภัยในการ คมนาคม	กว้าง 4.00 เมตร ยาว 1,000.00 เมตร หนา 0.15 เมตร (รายละเอียดตามแบบแปลน อบต. กำหนด)	500,000	500,000	500,000	500,000	500,000	ระยะทางที่ ดำเนินการได้	ประชาชนได้รับ ความสะดวกและ ปลอดภัยในการ คมนาคม	กองช่าง
99.	ปรับปรุงถนนสายจี้จู้ – โกไข่ หมู่ 3	เพื่อความสะดวกและ ปลอดภัยในการ คมนาคม	กว้าง 4.00 เมตร ยาว 800.00 เมตร ถมหิน คลุก/กะสะปนทราย บดแน่น หนาเฉลี่ย 0.15 เมตร (รายละเอียดตามแบบแปลน อบต. กำหนด)	1,000,000	1,000,000	1,000,000	1,000,000	1,000,000	ระยะทางที่ ดำเนินการได้	ประชาชนได้รับ ความสะดวกและ ปลอดภัยในการ คมนาคม	กองช่าง
100.	ปรับปรุงถนนซอยครู สมปอง หมู่ 4	เพื่อความสะดวกและ ปลอดภัยในการ คมนาคม	กว้าง 5.00 เมตร ยาว 250.00 เมตร ถมหิน คลุก/กะสะปนทราย บดแน่น หนาเฉลี่ย 0.15 เมตร พร้อมวางท่อคสล. 0.80*1.00 เมตร (รายละเอียดตามแบบ อบต. กำหนด)	450,000	450,000	450,000	450,000	450,000	ระยะทางที่ ดำเนินการได้	ประชาชนได้รับ ความสะดวกและ ปลอดภัยในการ คมนาคม	กองช่าง
101.	ซ่อมแซมศาลา อเนกประสงค์ บ้าน ปากเหล หมู่ 2	เพื่อให้ได้รับความ สะดวกในการใช้ศาลา	ซ่อมแซมในส่วนที่ชำรุด (รายละเอียดตาม แบบแปลน อบต. กำหนด)	200,000	200,000	200,000	200,000	200,000	ปริมาณงานที่ ดำเนินการได้	ประชาชนได้รับ ความสะดวกใน การทำกิจกรรม	กองช่าง

1.1 แผนงานอุตสาหกรรมและการโยธา งานก่อสร้าง

ที่	โครงการ	วัตถุประสงค์	เป้าหมาย (ผลผลิตของโครงการ)	งบประมาณ					ตัวชี้วัด (KPI)	ผลที่คาดว่าจะได้รับ	หน่วยงาน รับผิดชอบ หลัก
				2566 (บาท)	2567 (บาท)	2568 (บาท)	2569 (บาท)	2570 (บาท)			
102.	ซ่อมแซมถนนสายทุ่งใหญ่ – เล็ดตอก หมู่ 5	เพื่อความสะดวกและปลอดภัยในการคมนาคม	ซ่อมแซมจุดที่ชำรุด (รายละเอียดตามแบบแปลน อบต. กำหนด)	500,000	500,000	500,000	500,000	500,000	ท่อบริการ 1 แห่ง	ประชาชนได้รับความสะดวกและปลอดภัยในการคมนาคม	กองช่าง
103.	ปรับปรุงถนนสายหลังหมู่บ้าน หมู่ 6	เพื่อความสะดวกและปลอดภัยในการคมนาคม	กว้าง 5.00 เมตร ยาว 200.00 เมตร ถมหินคลุก/กะสะปนทราย บดแน่น หนาเฉลี่ย 0.15 เมตร (รายละเอียดตามแบบแปลน อบต. กำหนด)	300,000	300,000	3000,000	3000,000	3000,000	ระยะทางที่ดำเนินการได้	ประชาชนได้รับความสะดวกและปลอดภัยในการคมนาคม	กองช่าง
104.	ปรับปรุงถนนสายนายสว่าง แก้วประเสริฐ หมู่ 6	เพื่อความสะดวกและปลอดภัยในการคมนาคม	กว้าง 5.00 เมตร ยาว 200.00 เมตร ถมหินคลุก/กะสะปนทราย บดแน่น หนาเฉลี่ย 0.15 เมตร (รายละเอียดตามแบบแปลน อบต. กำหนด)	220,000	220,000	220,000	220,000	220,000	ระยะทางที่ดำเนินการได้	ประชาชนได้รับความสะดวกและปลอดภัยในการคมนาคม	กองช่าง
105.	ปรับปรุงถนนสายนายเอี่ยม – นายธรรมรงค์ หมู่ 6	เพื่อความสะดวกและปลอดภัยในการคมนาคม	กว้าง 5.00 เมตร ยาว 500.00 เมตร ถมหินคลุก/กะสะปนทราย บดแน่น หนาเฉลี่ย 0.15 เมตร พร้อมวางท่อคสล. 100*1.00 เมตร 1 จุด (รายละเอียดตามแบบ อบต. กำหนด)	505,000	505,000	505,000	505,000	505,000	ระยะทางที่ดำเนินการได้	ประชาชนได้รับความสะดวกและปลอดภัยในการคมนาคม	กองช่าง
106.	ปรับปรุงถนนสายนายปราโมทย์ – นายสุรชัย ทางไปฝาย หมู่ 6	เพื่อความสะดวกและปลอดภัยในการคมนาคม	กว้าง 5.00 เมตร ยาว 400.00 เมตร ถมหินคลุก/กะสะปนทรายบดแน่น หนาเฉลี่ย 0.15 เมตร พร้อมวางท่อคสล. 100*1.00 เมตร 1 จุด (รายละเอียดตามแบบ อบต. กำหนด)	450,000	450,000	450,000	450,000	450,000	ระยะทางที่ดำเนินการได้	ประชาชนได้รับความสะดวกและปลอดภัยในการคมนาคม	กองช่าง

1.1 แผนงานอุตสาหกรรมและการโยธา งานก่อสร้าง

ที่	โครงการ	วัตถุประสงค์	เป้าหมาย (ผลผลิตของโครงการ)	งบประมาณ					ตัวชี้วัด (KPI)	ผลที่คาดว่าจะได้รับ	หน่วยงาน รับผิดชอบ หลัก
				2566 (บาท)	2567 (บาท)	2568 (บาท)	2569 (บาท)	2570 (บาท)			
107.	ซ่อมแซม บำรุงรักษา สิ่งสาธารณประโยชน์	เพื่อให้สิ่งสาธารณ ประโยชน์ใช้งานได้ ตามปกติ	ซ่อมแซมสิ่งสาธารณประโยชน์ที่ชำรุด (รายละเอียดตาม อบต. กำหนด)	500,000	500,000	500,000	500,000	500,000	สิ่งสาธารณ ประโยชน์ใช้ งานได้	สิ่งสาธารณ ประโยชน์ใช้งาน ได้ตามปกติ	กองช่าง
108.	ปรับปรุงถนนสายพิง หัน – สวนนางวรรณ หมู่ 4	เพื่อความสะอาดและ ปลอดภัยในการ คมนาคม	กว้าง 5.00 เมตร ยาว 250.00 เมตร ถมหิน คลุก/กะสะปนทราย บดแน่น หนาเฉลี่ย 0.15 เมตร (รายละเอียดตามแบบแปลน อบต. กำหนด)	300,000	300,000	3000,000	3000,000	3000,000	ระยะทางที่ ดำเนินการได้	ประชาชนได้รับ ความสะอาดและ ปลอดภัยในการ คมนาคม	กองช่าง
109.	ปรับปรุงถนนซอย 13 หมู่ 6	เพื่อความสะอาดและ ปลอดภัยในการ คมนาคม	กว้าง 5.00 เมตร ยาว 450.00 เมตร ถมหิน คลุก/กะสะปนทราย บดแน่น หนาเฉลี่ย 0.15 เมตร พร้อมวางท่อ คสล. (รายละเอียด ตามแบบแปลน อบต. กำหนด)	350,000	350,000	350,000	350,000	350,000	ระยะทางที่ ดำเนินการได้	ประชาชนได้รับ ความสะอาดและ ปลอดภัยในการ คมนาคม	กองช่าง
110.	ปรับปรุงถนนซอย ผู้ใหญ่สำราญ หมู่ 6	เพื่อความสะอาดและ ปลอดภัยในการ คมนาคม	กว้าง 4.00 เมตร ยาว 400.00 เมตร ถมหิน คลุก/กะสะปนทราย บดแน่น หนาเฉลี่ย 0.15 เมตร พร้อมวางท่อคสล. 0.80*1.00 เมตร 1 จุด (รายละเอียดตามแบบ กำหนด)	350,000	350,000	350,000	350,000	350,000	ระยะทางที่ ดำเนินการได้	ประชาชนได้รับ ความสะอาดและ ปลอดภัยในการ คมนาคม	กองช่าง
111.	ปรับปรุงถนนสายเสียบ คลองฝายท่า หมู่ 4	เพื่อความสะอาดและ ปลอดภัยในการ คมนาคม	กว้าง 5.00 เมตร ยาว 1,500.00 เมตร ถม หินคลุก/กะสะปนทรายบดแน่น หนาเฉลี่ย 0.15 เมตร พร้อมวางท่อคสล. 0.80*1.00 เมตร 1 จุด (รายละเอียดตามแบบแปลน อบต. กำหนด)	1,000,000	1,000,000	1,000,000	500,000	500,000	ระยะทางที่ ดำเนินการได้	ประชาชนได้รับ ความสะอาดและ ปลอดภัยในการ คมนาคม	กองช่าง
112.	ก่อสร้างถนน คสล. สายบ้านผู้ใหญ่บ้าน – สวนนายโกวิท หมู่ 1	เพื่อความสะอาดและ ปลอดภัยในการ คมนาคม	กว้าง 4.00 เมตร ยาว 200.00 เมตร หนา 0.15 เมตร ถมไหล่ทางด้านหินคลุก/กะสะ ปนทรายทั้งสองข้าง เฉลี่ยข้างละ 0.50 เมตร (รายละเอียดตามแบบแปลน อบต. กำหนด)	495,000	495,000	495,000	495,000	495,000	ระยะทางที่ ดำเนินการได้	ประชาชนได้รับ ความสะอาดและ ปลอดภัยในการ คมนาคม	กองช่าง

1.1 แผนงานอุตสาหกรรมและการโยธา งานก่อสร้าง

ที่	โครงการ	วัตถุประสงค์	เป้าหมาย (ผลผลิตของโครงการ)	งบประมาณ					ตัวชี้วัด (KPI)	ผลที่คาดว่าจะได้รับ	หน่วยงาน รับผิดชอบ หลัก
				2566 (บาท)	2567 (บาท)	2568 (บาท)	2569 (บาท)	2570 (บาท)			
113.	ปรับปรุงถนนสายหน้าบ้านนายวิรัช - สวนป่าปี หมู่ 3	เพื่อความสะดวกและปลอดภัยในการคมนาคม	กว้าง 5.00 เมตร ยาว 600.00 เมตร ถมหินคลุก/กะสะปนทราย บดแน่น หนาเฉลี่ย 0.15 เมตร วางท่อ คสล. 1 จุด (รายละเอียดตามแบบแปลน อบต. กำหนด)	500,000	500,000	500,000	500,000	500,000	สิ่งสาธารณะประโยชน์ใช้งานได้	สิ่งสาธารณะประโยชน์ใช้งานได้ตามปกติ	กองช่าง
114.	ก่อสร้างคูระบายน้ำ คสล. หลังศาลาอเนกประสงค์ หมู่ 4	เพื่อนำระบายสะดวกป้องกันน้ำท่วม	แบบมีฝาปิด กว้าง 0.80 เมตร ยาว 150.00 เมตร สูง 1.00 เมตร (รายละเอียดตามแบบแปลน อบต. กำหนด)	500,000	500,000	500,000	500,000	500,000	ระยะทางที่ดำเนินการได้	น้ำไหลได้สะดวกไม่ท่วมขัง	กองช่าง
115.	ซ่อมแซมท่อลอดเหลี่ยมถนนสายบางชีตาย หมู่ 2	เพื่อความสะดวกและปลอดภัยในการคมนาคม	ถมหินใหญ่ กว้าง 4.00 เมตร ยาว 5.00 เมตร ลึกเฉลี่ย 1.00 เมตร (รายละเอียดตามแบบแปลน อบต. กำหนด)	-	40,000	40,000	40,000	40,000	ท่อลอด 1 แห่ง	ประชาชนได้รับความสะดวกและปลอดภัยในการคมนาคม	กองช่าง
116.	ปรับปรุงท่อลอดเหลี่ยมสายหน้าท่าไทร หมู่ 2	เพื่อความสะดวกและปลอดภัยในการคมนาคม	เรียงหินด้านหน้าท่อลอด เมตร (รายละเอียดตามแบบแปลน อบต. กำหนด)	15,000	15,000	15,000	15,000	15,000	ท่อลอด 1 แห่ง	ประชาชนได้รับความสะดวกและปลอดภัยในการคมนาคม	กองช่าง
117.	ฝังท่อ คสล. ถนนสายอ้อยคำ - บางชีตาย หมู่ 2	เพื่อความสะดวกและปลอดภัยในการคมนาคม	ฝังท่อ คสล. ขนาด 0.80 * 1.00 เมตร เมตร (รายละเอียดตามแบบแปลน อบต. กำหนด)	15,000	15,000	15,000	15,000	15,000	จำนวนจุดที่ดำเนินการ	เพื่อความสะดวกและปลอดภัยในการคมนาคม	กองช่าง
118.	ก่อสร้างท่อลอดเหลี่ยมถนนสายนกฮูก ช่วงหน้าบ้านนายชาติรี จิโรจน์ หมู่ 1	เพื่อความสะดวกและปลอดภัยในการคมนาคม	แบบช่องคู กว้างไม่น้อยกว่า 3.00 เมตร ยาว 7.00 เมตร สูง 2.00 เมตร (รายละเอียดตามแบบแปลน อบต. กำหนด)	400,000	400,000	400,000	400,000	400,000	ท่อลอด 1 จุด	ประชาชนได้รับความสะดวกและปลอดภัยในการคมนาคม	กองช่าง

1.1 แผนงานอุตสาหกรรมและการโยธา งานก่อสร้าง

ที่	โครงการ	วัตถุประสงค์	เป้าหมาย (ผลผลิตของโครงการ)	งบประมาณ					ตัวชี้วัด (KPI)	ผลที่คาดว่าจะได้รับ	หน่วยงาน รับผิดชอบหลัก
				2566 (บาท)	2567 (บาท)	2568 (บาท)	2569 (บาท)	2570 (บาท)			
119.	ฝั้งท่อระบายน้ำ คสล. สายทุ่งโน หมู่ 4	เพื่อนำระบายเสดวทก ป้องกันน้ำท่วม	กว้างไม่น้อยกว่า 0.60 x 1.00 เมตร จุดละ 1 แถวๆละ 7 ท่อน (รายละเอียดตามแบบแปลน อบต. กำหนด)	10,000	10,000	10,000	10,000	10,000	จำนวนจุดที่ ดำเนินการ	น้ำไหลได้เสดวทก ไม่ ท่วมซ้ง	กองช่าง
120.	ปรับปรุงท่อลอด เหลี่ยมสายอ้อยกำ – บางซ้ิตาย หมู่ 2	เพื่อความเสดวทกและ ปลอดภัยในการ คมนาคม	ถมหินใหญ่หรือวางกล่อง กว้าง 5.00 เมตร ยาว 7.00 เมตร ลีทเฉลี่ย 2.00 เมตร (รายละเอียด ตามแบบแปลน อบต. กำหนด)	200,000	200,000	200,000	200,000	200,000	ท่อลอด 1 แห่ง	ประชาชนได้รับความ เสดวทกและปลอดภัย ในการคมนาคม	กองช่าง
121.	ก่อสร้างถนน คสล. หน้าสำนักงาน อบต.	เพื่อความเสดวทกและ ปลอดภัยในการ คมนาคม	กว้าง 6.00 เมตร ยาว 14.00 เมตร หนา 0.15 เมตร (รายละเอียดตามแบบแปลน อบต. กำหนด)	65,000	65,000	65,000	65,000	-	ระยะทางที่ ดำเนินการได้	ประชาชนได้รับความ เสดวทกและปลอดภัย ในการคมนาคม	กองช่าง
122.	ปรับปรุงถนนสายรี สอร์ท บ้านพระ นารายณ์ หมู่ 2	เพื่อความเสดวทกและ ปลอดภัยในการ คมนาคม	กว้าง 4.00 เมตร ยาว 500.00 เมตร ถมหินคลุก/ กะสะปนทราย บดแน่น หนาเฉลี่ย 0.15 เมตร (รายละเอียดตามแบบแปลน อบต. กำหนด)	500,000	500,000	500,000	500,000	500,000	ระยะทางที่ ดำเนินการได้	ประชาชนได้รับความ เสดวทกและปลอดภัย ในการคมนาคม	กองช่าง
123.	ก่อสร้างท่อลอดเหลี่ยม หน้าบ้านนางห้ทยา ทองสล้บ หมู่ 1	เพื่อความเสดวทกและ ปลอดภัยในการ คมนาคม	แบบช่องคู กว้าง 3.60 เมตร ยาว 7.00 เมตร สูง 1.50 เมตร ถมหินกะสะปนทรายด้านประชิดท่อ ลอดเหลี่ยม ทั้ง 2 ด้าน (ตามแบบอบต. กำหนด)	350,000	350,000	350,000	350,000	350,000	ท่อลอด 1 แห่ง	ประชาชนได้รับความ เสดวทกและปลอดภัย ในการคมนาคม	กองช่าง
124.	ก่อสร้างสะพานคสล. ข้ามคลองปีเชือก หมู่ 4	เพื่อความเสดวทกและ ปลอดภัยในการ คมนาคม	กว้าง 5.00 เมตร ยาว 10.00 เมตร มีราวกันตก (รายละเอียดตามแบบแปลน อบต. กำหนด)	500,000	500,000	500,000	500,000	500,000	สะพาน 1 แห่ง	ประชาชนได้รับความ เสดวทกและปลอดภัย ในการคมนาคม	กองช่าง
รวม 124 โครงการ				87,512,00	86,602,0	85,132,0	81,927,00	66,267,0			
				0	00	00	0	00			

ก. ยุทธศาสตร์จังหวัดที่ 1 เสริมสร้างคุณภาพการท่องเที่ยวเชิงนิเวศครบวงจร

ข. ยุทธศาสตร์การพัฒนาขององค์กรปกครองส่วนท้องถิ่นในเขตจังหวัดที่ 1 พัฒนาการท่องเที่ยวเชิงนิเวศ วัฒนธรรม และวิถีชุมชน

1. ยุทธศาสตร์การพัฒนา ด้านโครงสร้างพื้นฐาน

1.1 แผนงานอุตสาหกรรมและการโยธา งานบริหารทั่วไปเกี่ยวกับอุตสาหกรรมและการโยธา

ที่	โครงการ	วัตถุประสงค์	เป้าหมาย (ผลผลิตของโครงการ)	งบประมาณ					ตัวชี้วัด (KPI)	ผลที่คาดว่าจะได้รับ	หน่วยงาน รับผิดชอบ หลัก
				2566 (บาท)	2567 (บาท)	2568 (บาท)	2569 (บาท)	2570 (บาท)			
1.	ซ่อมแซมบำรุงรักษาสสิ่ง สาธารณประโยชน์	เพื่อให้สิ่ง สาธารณประโยชน์ใช้ งานได้ปกติ	ซ่อมแซมสิ่งสาธารณประโยชน์ใช้งานได้ปกติ	400,000	400,000	400,000	400,000	400,000	ปริมาณงานที่ ดำเนินการ	สิ่ง สาธารณประโยชน์ ใช้งานได้ปกติ	กองช่าง
รวม 1 โครงการ				400,000	400,000	400,000	400,000	400,000			

ก. ยุทธศาสตร์จังหวัดที่ 4 ยกระดับคุณภาพชีวิตที่ดี ความมั่นคงปลอดภัย เพื่อสร้างสังคมให้มั่นคงน่าอยู่

ข. ยุทธศาสตร์การพัฒนาขององค์กรปกครองส่วนท้องถิ่นในเขตจังหวัดที่ 3 พัฒนาคุณภาพชีวิต การศึกษา กีฬาและสิ่งแวดล้อม

1. ยุทธศาสตร์การพัฒนา ด้านคุณภาพชีวิตและสังคม

1.1 แผนงานเคหะและชุมชน งานกำจัดขยะมูลฝอยและสิ่งปฏิกูล

ที่	โครงการ	วัตถุประสงค์	เป้าหมาย (ผลผลิตของโครงการ)	งบประมาณ					ตัวชี้วัด (KPI)	ผลที่คาดว่าจะได้รับ	หน่วยงาน รับผิดชอบ หลัก
				2566 (บาท)	2567 (บาท)	2568 (บาท)	2569 (บาท)	2570 (บาท)			
1.	รณรงค์การคัดแยกขยะ	เพื่อให้การกำจัดขยะถูกสุขลักษณะ	รณรงค์ประชาสัมพันธ์ให้ประชาชนร่วมกันคัดแยกขยะ	30,000	30,000	30,000	30,000	30,000	6 หมู่บ้านมีการคัดแยกขยะ	หมู่บ้าน มีการคัดแยกขยะประเภทอย่างถูกต้องตามแนวทางที่กำหนด	สำนักปลัด
2.	โครงการจัดการขยะมูลฝอยแยกก่อนทิ้ง	เพื่อให้ประชาชนรับรู้และเกิดการมีส่วนร่วมในการจัดการขยะในครัวเรือนด้วยการคัดแยกขยะก่อนทิ้งอย่างถูกต้อง หมู่บ้านมีการคัดแยกขยะก่อนทิ้ง	ผู้เข้าร่วม จำนวน 80 คน หมู่บ้านมีจุดรวบรวมขยะ	50,000	50,000	50,000	50,000	50,000	ตำบลเหลือทั้ง 6 หมู่ มีจุดรวบรวมขยะ และ คัดแยกขยะก่อนทิ้งภายในหมู่บ้าน	ประชาชนรับรู้และเกิดการมีส่วนร่วมในการจัดการขยะในครัวเรือนด้วยการคัดแยกขยะก่อนทิ้งอย่างถูกต้อง หมู่บ้านมีการคัดแยกขยะก่อนทิ้ง	สำนักปลัด
3.	ธนาคารขยะ หมู่ที่ 1 - 6	เพื่อจัดการขยะให้มีประสิทธิภาพ	ส่งเสริมการคัดแยกขยะในครัวเรือน	300,000	300,000	300,000	300,000	300,000	จำนวนธนาคารขยะหมู่บ้านที่จัดตั้ง	การจัดการขยะมีระบบแบบแผนมากขึ้น	สำนักปลัด
รวม 3 โครงการ				380,000	380,000	380,000	380,000	380,000			

ก. ยุทธศาสตร์จังหวัดที่ 4 ยกระดับคุณภาพชีวิตที่ดี ความมั่นคงปลอดภัย เพื่อสร้างสังคมให้มั่นคงน่าอยู่

ข. ยุทธศาสตร์การพัฒนาขององค์กรปกครองส่วนท้องถิ่นในเขตจังหวัดที่ 3 พัฒนาคุณภาพชีวิต การศึกษา กีฬาและสิ่งแวดล้อม

1. ยุทธศาสตร์การพัฒนา ด้านคุณภาพชีวิตและสังคม

1.1 แผนงานสร้างความเข้มแข็งของชุมชน งานส่งเสริมและสนับสนุนความเข้มแข็งชุมชน

ที่	โครงการ	วัตถุประสงค์	เป้าหมาย (ผลผลิตของโครงการ)	งบประมาณ					ตัวชี้วัด (KPI)	ผลที่คาดว่าจะได้รับ	หน่วยงาน รับผิดชอบ หลัก
				2566 (บาท)	2567 (บาท)	2568 (บาท)	2569 (บาท)	2570 (บาท)			
1.	ฝึกอบรมให้ความรู้เกี่ยวกับคุณธรรมและจริยธรรม	เพื่อส่งเสริมให้ประชาชนดำเนินชีวิตอย่างคุณธรรมและจริยธรรม	จัดฝึกอบรมให้ความรู้เกี่ยวกับคุณธรรมและจริยธรรมแก่ประชาชนทั่วไป	40,000	40,000	40,000	40,000	40,000	จำนวนผู้เข้ารับการฝึกอบรม	ประชาชนดำเนินชีวิตอย่างมีคุณธรรมและจริยธรรมมากขึ้น	สำนักปลัด
2.	พัฒนาศักยภาพสตรี	เพื่อส่งเสริมให้กลุ่มสตรีในเขตพื้นที่ได้ใช้ศักยภาพที่มีนำมาปรับใช้ในการดำเนินชีวิตได้อย่างเต็มที่	จัดอบรมให้ความรู้แก่กลุ่มสตรีเกี่ยวกับเสริมสร้าง ศักยภาพให้กับตัวเอง และการนำไปใช้ให้เกิดประโยชน์สูงสุด	40,000	40,000	40,000	40,000	40,000	จำนวนผู้เข้ารับการฝึกอบรม	กลุ่มสตรีมีความรู้และสามารถนำไปปรับใช้ในการดำเนินชีวิตได้	สำนักปลัด
3.	ป้องกันการตั้ง ครรภ์โดยไม่พร้อมของกลุ่มวัยรุ่น	เพื่อป้องกันการตั้งครรภ์โดยไม่พร้อมในกลุ่มวัยรุ่น	จัดฝึกอบรมให้ความรู้แก่กลุ่มวัยรุ่นในเขต อบต. จำนวนไม่น้อยกว่า 1 ครั้ง	40,000	40,000	40,000	40,000	40,000	จำนวนผู้เข้ารับการฝึกอบรม	สามารถป้องกันการตั้งครรภ์โดยไม่พร้อมในกลุ่มวัยรุ่น	สำนักปลัด
4.	ป้องกันและแก้ไขปัญหาเสาพืด	เพื่อแก้ไขปัญหาเสาพืดในพื้นที่	จัดฝึกอบรมให้ความรู้เกี่ยวกับเสาพืดแก่ประชาชนทั่วไป	40,000	40,000	40,000	40,000	40,000	จำนวนผู้เข้ารับการฝึกอบรม	ปัญหาเสาพืดในพื้นที่ลดลง	สำนักปลัด
5.	กฎหมายน่ารู้สำหรับประชาชนทั่วไป	เพื่อให้ประชาชนทั่วไปมีความรู้เกี่ยวกับกฎหมายทั่วไป	จัดอบรมให้ความรู้เกี่ยวกับกฎหมายที่จำเป็น ไม่น้อยกว่า 1 ครั้ง	40,000	40,000	40,000	40,000	40,000	จำนวนผู้เข้ารับการฝึกอบรม	ประชาชนทั่วไปมีความรู้เกี่ยวกับกฎหมายที่จำเป็นมากขึ้น	สำนักปลัด

1.1 แผนงานสร้างความเข้มแข็งของชุมชน งานส่งเสริมและสนับสนุนความเข้มแข็งชุมชน

ที่	โครงการ	วัตถุประสงค์	เป้าหมาย (ผลผลิตของโครงการ)	งบประมาณ					ตัวชี้วัด (KPI)	ผลที่คาดว่าจะได้รับ	หน่วยงาน รับผิดชอบ หลัก
				2566 (บาท)	2567 (บาท)	2568 (บาท)	2569 (บาท)	2570 (บาท)			
6.	อุดหนุนงบประมาณการดำเนินงานการป้องกันและแก้ไขปัญหายาเสพติด	เพื่อป้องกันปัญหาการแพร่ระบาดของยาเสพติด	อุดหนุนงบประมาณแก่ที่ทำการปกครองอำเภอ กะปอง ตามโครงการป้องกันและแก้ไขปัญหายาเสพติด ฯลฯ	50,000	50,000	50,000	50,000	50,000	จำนวนครั้งที่อุดหนุน	ปัญหาการแพร่ระบาดของยาเสพติดลดลงหรือหมดไป	สำนักปลัด
7.	อุดหนุนงบประมาณการทำกิจกรรมสาธารณะเนื่องในวันสำคัญต่างๆ	เพื่อสนับสนุนประชาชนมีส่วนร่วมในการทำกิจกรรมสาธารณะ	อุดหนุนงบประมาณแก่คณะกรรมการหมู่บ้านทุกหมู่บ้าน	30,000	30,000	30,000	30,000	30,000	จำนวนหมู่บ้านที่อุดหนุน	ประชาชนมีส่วนร่วมในการทำกิจกรรมสาธารณะมากขึ้น	สำนักปลัด
8.	กิจกรรมการสร้างความปรองดองสมานฉันท์	ส่งเสริม สนับสนุนให้เกิดความสามัคคี	จัดกิจกรรมสร้างความปรองดองสมานฉันท์แก่ประชาชนทั่วไป	50,000	50,000	50,000	50,000	50,000	จำนวนผู้เข้าร่วมกิจกรรม	ประชาชนมีความปรองดองสมานฉันท์มากขึ้น	สำนักปลัด
9.	ฝึกอบรมอาชีพมัคคุเทศก์ แก่ประชาชนหมู่ 1 - 6	เพื่อให้ประชาชนมีความรู้ในอาชีพมัคคุเทศก์	ฝึกอบรมอาชีพมัคคุเทศก์อย่างน้อย 1 ครั้ง	40,000	40,000	40,000	40,000	40,000	จำนวนผู้เข้ารับการฝึกอบรม	ประชาชนมีความรู้ในอาชีพมัคคุเทศก์	สำนักปลัด
10.	ฝึกอบรมอาชีพทำไม้กวาดดอกอ้อแก่ประชาชนหมู่ 1 - 6	เพื่อให้ประชาชนมีความรู้ความชำนาญในอาชีพทำไม้กวาดดอกอ้อ	ฝึกอบรมอาชีพทำไม้กวาดดอกอ้อ อย่างน้อยจำนวน 1 ครั้ง	40,000	40,000	40,000	40,000	40,000	จำนวนผู้เข้ารับการฝึกอบรม	ประชาชนมีความรู้ความชำนาญในอาชีพทำไม้กวาดดอกอ้อ	สำนักปลัด

1.1 แผนงานสร้างความเข้มแข็งของชุมชน งานส่งเสริมและสนับสนุนความเข้มแข็งชุมชน

ที่	โครงการ	วัตถุประสงค์	เป้าหมาย (ผลผลิตของโครงการ)	งบประมาณ					ตัวชี้วัด (KPI)	ผลที่คาดว่าจะได้รับ	หน่วยงาน รับผิดชอบ หลัก
				2566 (บาท)	2567 (บาท)	2568 (บาท)	2569 (บาท)	2570 (บาท)			
11..	ฝึกอบรมทำเครื่องแกงแก่ประชาชนหมู่ 1 - 6	เพื่อให้ประชาชนมีความรู้ความชำนาญในอาชีพทำเครื่องแกง	ฝึกอบรมอาชีพทำเครื่องแกง อย่างน้อยจำนวน 1 ครั้ง	30,000	30,000	30,000	30,000	30,000	จำนวนผู้เข้ารับบริการฝึกอบรม	ประชาชนมีความรู้ความชำนาญในอาชีพทำเครื่องแกง	สำนักปลัด
12.	ฝึกอบรมอาชีพต่างๆแก่ประชาชนหมู่ 1 - 6	เพื่อให้ประชาชนมีความรู้ความชำนาญในอาชีพต่างๆ	ฝึกอบรมอาชีพต่างๆ เช่นการทำปุ๋ยหมัก น้ำหมักชีวภาพ เพนทผ้า สกรีนผ้า แปรรูปผลิตภัณฑ์ ฯลฯ	100,000	100,000	100,000	100,000	100,000	จำนวนผู้เข้ารับบริการฝึกอบรม	ประชาชนมีความรู้ความชำนาญในอาชีพ	สำนักปลัด
13.	ฝึกอบรมเสริมสร้างการมีส่วนร่วมในระบอบประชาธิปไตย	เพื่อส่งเสริมให้ประชาชนมีความรู้ความเข้าใจในระบอบประชาธิปไตย อันมีพระมหากษัตริย์เป็นประมุข	อบรมให้ความรู้แก่ประชาชน ผู้นำชุมชน จำนวน 6 หมู่บ้าน	50,000	50,000	50,000	50,000	50,000	จำนวนผู้เข้าอบรม	ประชาชนมีความรู้ความเข้าใจในระบอบประชาธิปไตย อันมีพระมหากษัตริย์มากยิ่งขึ้น	สำนักปลัด
รวม 13 โครงการ				590,000	590,000	590,000	590,000	590,000			

ก. ยุทธศาสตร์จังหวัดที่ 4 ยกระดับคุณภาพชีวิตที่ดี ความมั่นคงปลอดภัย เพื่อสร้างสังคมให้มั่นคงน่าอยู่

ข. ยุทธศาสตร์การพัฒนาขององค์กรปกครองส่วนท้องถิ่นในเขตจังหวัดที่ 3 พัฒนาคุณภาพชีวิต การศึกษา กีฬาและสิ่งแวดล้อม

1. ยุทธศาสตร์การพัฒนา ด้านคุณภาพชีวิตและสังคม

1.1 แผนงานสาธารณสุข งานบริการสาธารณสุขและงานสาธารณสุขอื่น

ที่	โครงการ	วัตถุประสงค์	เป้าหมาย (ผลผลิตของโครงการ)	งบประมาณ					ตัวชี้วัด (KPI)	ผลที่คาดว่าจะได้รับ	หน่วยงาน รับผิดชอบ หลัก
				2566 (บาท)	2567 (บาท)	2568 (บาท)	2569 (บาท)	2570 (บาท)			
1.	พัฒนางานสาธารณสุข มูลฐานหมู่บ้าน	เพื่อให้งาน สาธารณสุขมูลฐาน หมู่บ้านมี ประสิทธิภาพ	อุดหนุนงบประมาณ อสม. เพื่อเป็นค่าใช้จ่าย ตามโครงการพัฒนางานสาธารณสุขมูลฐาน หมู่บ้าน หมู่ที่ 1- 6	60,000	60,000	60,000	60,000	60,000	จำนวน งบประมาณที่ อุดหนุน	การดำเนินงาน สาธารณสุขมูล ฐานหมู่บ้านมี ประสิทธิภาพ	สำนักปลัด
2.	ฝึกอบรมอาสาสมัคร บริหารท้องถิ่น	เพื่อให้อาสาสมัครบ ริบาลท้องถิ่นมีความรู้ มากขึ้น	จัดอบรมหรือส่งเข้าอบรมตามรายละเอียดที่ กำหนด	20,000	20,000	20,000	20,000	20,000	จำนวนครั้งที่ เข้าอบรม	การปฏิบัติงาน ของอาสาสมัคร บริหารท้องถิ่นมี ประสิทธิภาพ มากขึ้น	สำนักปลัด
3.	ค่าตอบแทน อาสาสมัครบริหาร ท้องถิ่น	เพื่อจ่ายเป็น ค่าตอบแทน อาสาสมัครบริหาร ท้องถิ่น	เพื่อจ่ายเป็นค่าตอบแทนอาสาสมัครบริหาร ท้องถิ่น จำนวน 2 ราย	120,000	120,000	120,000	120,000	120,000	จำนวน ค่าตอบแทนที่ จ่าย	การปฏิบัติงาน ของอาสาสมัคร บริหารท้องถิ่นมี ประสิทธิภาพ มากขึ้น	สำนักปลัด
4.	อุดหนุนคณะกรรมการ หมู่บ้าน/ชุมชน ตาม แนวทางโครงการ พระราชดำริด้าน สาธารณสุข	เพื่อให้ประชาชนมี สุขภาพและคุณภาพ ชีวิตที่ดี	อุดหนุนงบประมาณหมู่บ้าน/ชุมชน จำนวน 6 หมู่บ้าน	120,000	120,000	120,000	120,000	120,000	ประชาชนร้อย ละ 80	ประชาชนมี ความรู้ด้าน สาธารณสุขและ นำไปปฏิบัติได้ ถูกต้อง	สำนักปลัด
รวม...6...โครงการ				320,000	320,000	320,000	320,000	320,000			

ก. ยุทธศาสตร์จังหวัดที่ 4 ยกระดับคุณภาพชีวิตที่ดี ความมั่นคงปลอดภัย เพื่อสร้างสังคมให้มั่นคงน่าอยู่

ข. ยุทธศาสตร์การพัฒนาขององค์กรปกครองส่วนท้องถิ่นในเขตจังหวัดที่ 3 พัฒนาคุณภาพชีวิต การศึกษา กีฬาและสิ่งแวดล้อม

1. ยุทธศาสตร์การพัฒนา ด้านคุณภาพชีวิตและสังคม

1.1 แผนงานสาธารณสุข งานศูนย์บริการสาธารณสุข

ที่	โครงการ	วัตถุประสงค์	เป้าหมาย (ผลผลิตของโครงการ)	งบประมาณ					ตัวชี้วัด (KPI)	ผลที่คาดว่าจะได้รับ	หน่วยงาน รับผิดชอบ หลัก
				2566 (บาท)	2567 (บาท)	2568 (บาท)	2569 (บาท)	2570 (บาท)			
1.	จ้างเหมาสำรวจข้อมูล สุนัขและแมว	เพื่อทราบจำนวนสุนัข และแมวในพื้นที่	จำนวน 6 หมู่บ้าน	10,000	10,000	10,000	10,000	10,000	จำนวน 6 หมู่บ้าน	ทราบจำนวน สุนัขและแมวที่ จะฉีดวัคซีน	สำนักปลัด
2.	ป้องกันและควบคุม การระบาดของ โรคติดต่อ โรคติดเชื้อ อุบัติใหม่	เพื่อเป็นการป้องกัน และควบคุมการ ระบาดของโรคติดต่อ	ดำเนินโครงการป้องกันและควบคุมโรคติดต่อ เช่น โรคไข้เลือดออก โรคมลาเรีย โรคโควิด -19 ฯลฯ	350,000	350,000	350,000	350,000	350,000	จำนวนครั้งที่ ดำเนินการ	ประชาชน ปลอดภัยจากโรค ต่างๆ	สำนักปลัด
3.	ฉีดวัคซีนป้องกันโรค พิษสุนัขบ้าและการ คุมกำเนิดในสัตว์	เพื่อควบคุมโรคพิษ สุนัขบ้า และ ประชากรสัตว์	ดำเนินโครงการอย่างน้อยปีละ 1 ครั้ง	50,000	50,000	50,000	50,000	50,000	สัตว์เลี้ยงที่รับ การฉีดวัคซีน	ประชาชน ปลอดภัยจากโรค พิษสุนัขบ้า	สำนักปลัด
4.	ป้องกันและแก้ไข ปัญหาสถานการณ์ฝุ่น ละอองขนาดเล็ก PM2.5	เพื่อสร้างความใจ การรับรู้แก่ประชาชน ถึงอันตรายจากฝุ่น ละอองขนาดเล็ก PM2.5	ประชาสัมพันธ์ ฝึกอบรมให้ความรู้แก่ ประชาชนในพื้นที่	30,000	30,000	30,000	30,000	30,000	จำนวนผู้เข้า อบรม	ประชาชนมีความ เข้าใจและรับรู้ถึง อันตรายจากฝุ่น ละอองขนาดเล็ก PM2.5 ที่	สำนักปลัด
5.	อบรมป้องกันและ ระงับโรคติดเชื้อไวรัส โคโรนา 2019	เพื่อสร้างความใจ การรับรู้แก่ประชาชน	ฝึกอบรมให้ความรู้แก่ประชาชนในพื้นที่	30,000	30,000	30,000	30,000	30,000	จำนวนผู้เข้า อบรม	ประชาชนมีความ เข้าใจและรับรู้ถึง อันตรายจากโรค ติดเชื้อไวรัสโคโร นา 2019	สำนักปลัด
รวม...5...โครงการ				470,000	470,000	470,000	470,000	470,000			

ก. ยุทธศาสตร์จังหวัดที่ 4 ยกระดับคุณภาพชีวิตที่ดี ความมั่นคงปลอดภัย เพื่อสร้างสังคมให้มั่นคงน่าอยู่

ข. ยุทธศาสตร์การพัฒนาขององค์กรปกครองส่วนท้องถิ่นในเขตจังหวัดที่ 3 พัฒนาคุณภาพชีวิต การศึกษา กีฬาและสิ่งแวดล้อม

1. ยุทธศาสตร์การพัฒนา ด้านคุณภาพชีวิตและสังคม

1.1 แผนงานบริหารงานทั่วไป งานวางแผนสถิติและวิชาการ

ที่	โครงการ	วัตถุประสงค์	เป้าหมาย (ผลผลิตของโครงการ)	งบประมาณ					ตัวชี้วัด (KPI)	ผลที่คาดว่าจะได้รับ	หน่วยงาน รับผิดชอบ หลัก
				2566 (บาท)	2567 (บาท)	2568 (บาท)	2569 (บาท)	2570 (บาท)			
1.	จัดเวทีประชาคมเพื่อจัดทำแผนพัฒนาท้องถิ่น	เพื่อรับรู้ปัญหาความต้องการนำไปจัดทำแผน	ดำเนินโครงการจัดเวทีประชาคมเพื่อจัดทำแผนพัฒนาท้องถิ่น อย่างน้อยปีละ 1 ครั้ง	10,000	10,000	10,000	10,000	10,000	จำนวนผู้เข้าร่วมประชาคม	การจัดทำแผนพัฒนาที่ตรงกับความต้องการของประชาชน	สำนักปลัด
รวม 1 โครงการ				10,000	10,000	10,000	10,000	10,000			

ก. ยุทธศาสตร์จังหวัดที่ 4 ยกระดับคุณภาพชีวิตที่ดี ความมั่นคงปลอดภัย เพื่อสร้างสังคมให้มั่นคงน่าอยู่

ข. ยุทธศาสตร์การพัฒนาขององค์กรปกครองส่วนท้องถิ่นในเขตจังหวัดที่ 3 พัฒนาคุณภาพชีวิต การศึกษา กีฬาและสิ่งแวดล้อม

1. ยุทธศาสตร์การพัฒนา ด้านคุณภาพชีวิตและสังคม

1.1 แผนงานการรักษาความสงบภายใน งานบริหารทั่วไปเกี่ยวกับการรักษาความสงบภายใน

ที่	โครงการ	วัตถุประสงค์	เป้าหมาย (ผลผลิตของโครงการ)	งบประมาณ					ตัวชี้วัด (KPI)	ผลที่คาดว่าจะได้รับ	หน่วยงาน รับผิดชอบหลัก
				2566 (บาท)	2567 (บาท)	2568 (บาท)	2569 (บาท)	2570 (บาท)			
1.	ฝึกอบรมชุดปฏิบัติการจิตอาสาภัยพิบัติประจำองค์การบริหารส่วนตำบลเหล	เพื่อพัฒนาระบบการป้องกันการเตรียมความพร้อมและการสร้างภูมิคุ้มกัน โดยการพัฒนภูมิความรู้และเสริมสร้างความเข้มแข็งระดับชุมชนในการเฝ้าระวังและรับมือกับสาธารณภัย ผู้รับการฝึกอบรมสามารถช่วยเหลือการปฏิบัติงานของเจ้าพนักงานป้องกันและบรรเทาสาธารณภัย ภายใต้กองอำนาจการป้องกันและบรรเทาสาธารณภัยแห่งพื้นที่ โดยมีผู้อำนวยการท้องถิ่นเป็นผู้ควบคุมและสั่งการ	จิตอาสาภัยพิบัติ อบต.เหล	200,000	200,000	200,000	200,000	200,000	ประชาชนร้อยละ 100 ได้รับความช่วยเหลือจากภัยพิบัติ	สามารถบรรเทาความเดือดร้อนให้กับประชาชนที่ประสบภัยพิบัติ	สำนักปลัด
รวม...1...โครงการ				200,000	200,000	200,000	200,000	200,000			

ก. ยุทธศาสตร์จังหวัดที่ 4 ยกระดับคุณภาพชีวิตที่ดี ความมั่นคงปลอดภัย เพื่อสร้างสังคมให้มั่นคงน่าอยู่

ข. ยุทธศาสตร์การพัฒนาขององค์กรปกครองส่วนท้องถิ่นในเขตจังหวัดที่ 3 พัฒนาคุณภาพชีวิต การศึกษา กีฬาและสิ่งแวดล้อม

1. ยุทธศาสตร์การพัฒนา ด้านคุณภาพชีวิตและสังคม

1.1 แผนงานการรักษาความสงบภายใน งานป้องกันและบรรเทาสาธารณภัย

ที่	โครงการ	วัตถุประสงค์	เป้าหมาย (ผลผลิตของโครงการ)	งบประมาณ					ตัวชี้วัด (KPI)	ผลที่คาดว่าจะได้รับ	หน่วยงาน รับผิดชอบหลัก
				2566 (บาท)	2567 (บาท)	2568 (บาท)	2569 (บาท)	2570 (บาท)			
1.	ฝึกอบรมสมาชิก อปพร. - หลักสูตรใหม่ - หลักสูตรทบทวน - เพิ่มประสิทธิภาพสมาชิก อปพร.	เพื่อให้มีความรู้สำหรับใช้ปฏิบัติงานให้มีประสิทธิภาพ	ฝึกอบรมสมาชิก อปพร. อย่างน้อยปีละ 1 ครั้ง	50,000	50,000	50,000	50,000	50,000	จำนวนผู้เข้าร่วมโครงการ	สามารถนำความรู้มาใช้ในการปฏิบัติงานได้อย่างมีประสิทธิภาพ	สำนักปลัด
2.	รถบังคับและลดอุบัติเหตุจราจร หรือรักษาวินัยจราจร	เพื่อลดอุบัติเหตุทางถนน	ดำเนินการอย่างน้อยปีละ 1 ครั้ง	20,000	20,000	20,000	20,000	20,000	จำนวนครั้งที่ดำเนินการ	สามารถลดอุบัติเหตุทางถนนได้มากขึ้น	สำนักปลัด
3.	จัดกิจกรรมเพื่อขับเคลื่อนแผนปฏิบัติการในการป้องกันและบรรเทาสาธารณภัย	เพิ่มประสิทธิภาพในการป้องกันและบรรเทาสาธารณภัย	จัดกิจกรรม - อบรมรถบังคับไฟฟ้าและหมอกควัน - อบรมรถบังคับอุทกภัย วาดภัย อัคคีภัย ฯลฯ	20,000	20,000	20,000	20,000	20,000	จำนวนครั้งที่ดำเนินการ	ประชาชนมีความรู้ในการป้องกันและบรรเทาสาธารณภัย	สำนักปลัด
4.	ติดตั้งไฟกระพริบจุดที่มีความเสี่ยงในตำบล	เพื่อให้มีความสะดวกและปลอดภัยในการคมนาคม	ติดตั้งไฟกระพริบจุดที่มีความเสี่ยงในตำบล (รายละเอียดตามแบบแปลนที่ อบต. กำหนด)	50,000	50,000	50,000	50,000	50,000	จำนวนจุดที่ดำเนินการ	ประชาชนได้รับความสะดวกและปลอดภัยในการคมนาคม	สำนักปลัด
รวม 4 โครงการ				140,000	140,000	140,000	140,000	140,000			

ก. ยุทธศาสตร์จังหวัดที่ 3 เสริมสร้างระบบการจัดการทรัพยากรธรรมชาติและสิ่งแวดล้อมให้มีประสิทธิภาพและสมดุล

ข. ยุทธศาสตร์การพัฒนาขององค์กรปกครองส่วนท้องถิ่นในเขตจังหวัดที่ 1 พัฒนาการท่องเที่ยวเชิงนิเวศ วัฒนธรรม และวิถีชุมชน

1. ยุทธศาสตร์การพัฒนา ด้านทรัพยากรธรรมชาติและสิ่งแวดล้อม

1.1 แผนงานการเกษตร งานสิ่งแวดล้อมและทรัพยากรธรรมชาติ

ที่	โครงการ	วัตถุประสงค์	เป้าหมาย (ผลผลิตของโครงการ)	งบประมาณ					ตัวชี้วัด (KPI)	ผลที่คาดว่าจะได้รับ	หน่วยงาน รับผิดชอบ หลัก
				2566 (บาท)	2567 (บาท)	2568 (บาท)	2569 (บาท)	2570 (บาท)			
1.	ขุดลอกสะพานเพชร หมู่ 2	เพื่อระบายน้ำได้สะดวก ป้องกันน้ำท่วม	กว้างเฉลี่ย 10.00 เมตร ยาว 1,600.00 เมตร ลึกเฉลี่ย 2.00 เมตร หรือตามสภาพพื้นที่ (รายละเอียดตามแบบแปลนที่ อบต. กำหนด)	750,000	750,000	750,000	750,000	750,000	ระยะทางที่ดำเนินการได้	การระบายน้ำได้สะดวก ป้องกันน้ำท่วม	กองช่าง
2.	อนุรักษ์พันธุกรรมพืชอันเนื่องมาจากพระราชดำริ สมเด็จพระเทพรัตนราชสุดาฯ สยามบรมราชกุมารี (อพ.สธ.)	เพื่อเป็นการอนุรักษ์ทรัพยากรต่างๆ และวัฒนธรรมประเพณีในตำบล ให้คงอยู่	ดำเนินโครงการอนุรักษ์พันธุกรรมพืช ตามที่คณะทำงานโครงการกำหนด	100,000	100,000	100,000	100,000	100,000	จำนวน 1 โครงการ	ทรัพยากรต่างๆ และวัฒนธรรมประเพณีในตำบลยังคงอยู่	สำนักปลัด
3.	ขุดลอกคลองบางท่อน หมู่ 5	เพื่อนำระบายสะดวก ป้องกันน้ำท่วม	กว้าง 6.00 เมตร ยาว 900.00 เมตร ลึกเฉลี่ย 1.50 เมตร (รายละเอียดตามแบบแปลนที่ อบต. กำหนด)	300,000	300,000	300,000	300,000	300,000	ระยะทางที่ดำเนินการได้	การระบายน้ำได้สะดวก ป้องกันน้ำท่วม	กองช่าง
4.	ขุดลอกคลองเหล ช่วง หมู่ 1,2,3,4,5	เพื่อนำระบายสะดวก ป้องกันน้ำท่วม	กว้างเฉลี่ย 15.00 เมตร ยาว 14,000.00 เมตร ลึกเฉลี่ย 2.00 เมตร (รายละเอียดตามแบบแปลนที่ อบต. กำหนด)	1,000,000	1,000,000	1,000,000	1,000,000	1,000,000	ระยะทางที่ดำเนินการได้	การระบายน้ำได้สะดวก ป้องกันน้ำท่วม	กองช่าง
5.	ขุดลอกคลองสายปึงหนิง หมู่ 6	เพื่อนำระบายสะดวก ป้องกันน้ำท่วม	กว้างเฉลี่ย 10.00 เมตร ยาว 1,000.00 เมตร ลึกเฉลี่ย 2.00 เมตร (รายละเอียดตามแบบแปลนที่ อบต. กำหนด)	500,000	500,000	500,000	500,000	500,000	ระยะทางที่ดำเนินการได้	การระบายน้ำได้สะดวก ป้องกันน้ำท่วม	กองช่าง

ก. ยุทธศาสตร์จังหวัดที่ 3 เสริมสร้างระบบการจัดการทรัพยากรธรรมชาติและสิ่งแวดล้อมให้มีประสิทธิภาพและสมดุล

ข. ยุทธศาสตร์การพัฒนาขององค์กรปกครองส่วนท้องถิ่นในเขตจังหวัดที่ 1 พัฒนาการท่องเที่ยวเชิงนิเวศ วัฒนธรรม และวิถีชุมชน

1. ยุทธศาสตร์การพัฒนา ด้านทรัพยากรธรรมชาติและสิ่งแวดล้อม

1.1 แผนงานการเกษตร งานสิ่งแวดล้อมและทรัพยากรธรรมชาติ

ที่	โครงการ	วัตถุประสงค์	เป้าหมาย (ผลผลิตของโครงการ)	งบประมาณ					ตัวชี้วัด (KPI)	ผลที่คาดว่าจะได้รับ	หน่วยงาน รับผิดชอบ หลัก
				2566 (บาท)	2567 (บาท)	2568 (บาท)	2569 (บาท)	2570 (บาท)			
6.	ก่อสร้างฝายมีชีวิต คลองเหล ช่วงหมู่ 4	เพื่อฟื้นฟูและรักษา ความอุดมสมบูรณ์ ของสิ่งแวดล้อมคลอง เหล	จำนวน 3 จุด	300,000	300,000	300,000	300,000	300,000	จำนวนฝายที่ สร้างได้	ความอุดม สมบูรณ์ของ สิ่งแวดล้อมคลอง เหลมากขึ้น	กองช่าง
7.	ก่อสร้างฝายมีชีวิต คลองนบมาน หมู่ 4	เพื่อฟื้นฟูและรักษา ความอุดมสมบูรณ์ ของสิ่งแวดล้อมคลอง นบมาน	จำนวน 3 จุด	300,000	300,000	300,000	300,000	300,000	จำนวนฝายที่ สร้างได้	ความอุดม สมบูรณ์ของ สิ่งแวดล้อมคลอง นบมานมากขึ้น	กองช่าง
8.	ก่อสร้างฝายมีชีวิต คลองพังหัน หมู่ 4	เพื่อฟื้นฟูและรักษา ความอุดมสมบูรณ์ ของสิ่งแวดล้อมคลอง นบมาน	จำนวน 3 จุด	300,000	300,000	300,000	300,000	300,000	จำนวนฝายที่ สร้างได้	ความอุดม สมบูรณ์ของ สิ่งแวดล้อมคลอง พังหันมากขึ้น	กองช่าง
9.	ก่อสร้างฝายชะลอน้ำ (ฝายแม้ว) คลองพังหัน หมู่ 4	เพื่อกักเก็บน้ำไว้ใช้ฤดู แล้ง	จำนวน 3 จุด	300,000	300,000	300,000	300,000	300,000	จำนวนฝายที่ สร้างได้	ประชาชนมีน้ำใช้ ฤดูแล้งเพียงพอ	กองช่าง
10.	โครงการรักษ้ำป่า รักษา น้ำ รักษาแผ่นดิน	เพื่อเพิ่มพื้นที่ป่า ต้นไม้ตามโครงการ	ประชาชนในพื้นที่ ตำบลเหล	30,000	30,000	30,000	30,000	30,000	จำนวน กิจกรรมที่ ดำเนินการ	ประชาชนมีส่วนร่วม อนุรักษ์ ทรัพยากร ธรรมชาติและ สิ่งแวดล้อม	สำนักปลัด
รวม 10 โครงการ				3,880,000	3,880,000	3,880,000	3,880,000	3,880,000			

ก. ยุทธศาสตร์จังหวัดที่ 1 เสริมสร้างคุณภาพการท่องเที่ยวเชิงนิเวศครบวงจร

ข. ยุทธศาสตร์การพัฒนาขององค์กรปกครองส่วนท้องถิ่นในเขตจังหวัดที่ 1 พัฒนาการท่องเที่ยวเชิงนิเวศ วัฒนธรรม และวิถีชุมชน

1. ยุทธศาสตร์การพัฒนา ด้านโครงสร้างพื้นฐาน

1.1 แผนงานเคหะและชุมชน งานสวนสาธารณะ

ที่	โครงการ	วัตถุประสงค์	เป้าหมาย (ผลผลิตของโครงการ)	งบประมาณ					ตัวชี้วัด (KPI)	ผลที่คาดว่าจะได้รับ	หน่วยงาน รับผิดชอบ หลัก
				2566 (บาท)	2567 (บาท)	2568 (บาท)	2569 (บาท)	2570 (บาท)			
1.	ปรับปรุงทัศนียภาพสนามกีฬาเฉลิมพระเกียรติ บ้านปากเหล หมู่ 2	เพื่อให้มีภูมิทัศน์ที่สวยงาม	(รายละเอียดตามแบบแปลนที่ อบต. กำหนด)	450,000	450,000	450,000	450,000	-	สนามกีฬา 1 แห่ง	สนามกีฬามีภูมิทัศน์ที่สวยงาม	กองช่าง
2.	1 ตำบล 1 ถนนเฉลิมพระเกียรติ	เพื่อเฉลิมพระเกียรติพระบาทสมเด็จพระเจ้าอยู่หัว และเสริมสร้างสิ่งแวดล้อมและคุณภาพชีวิตของประชาชน	ปลูกต้นไม้สองข้างทางถนนสายทุ่งใหญ่ – เล็ดตอก	100,000	100,000	100,000	100,000	100,000	ถนน 1 สาย	เกิดการพัฒนาสีเขียวสิ่งแวดล้อมและคุณภาพชีวิตของประชาชน	กองช่าง
รวม 2 โครงการ				550,000	550,000	550,000	550,000	100,000			

ก. ยุทธศาสตร์จังหวัดที่ 4 ยกระดับคุณภาพชีวิตที่ดี ความมั่นคงปลอดภัย เพื่อสร้างสังคมให้มั่นคงน่าอยู่

ข. ยุทธศาสตร์การพัฒนาขององค์กรปกครองส่วนท้องถิ่นในเขตจังหวัดที่ 3 พัฒนาคุณภาพชีวิต การศึกษา กีฬาและสิ่งแวดล้อม

1. ยุทธศาสตร์การพัฒนา ด้านคุณภาพชีวิตและสังคม

1.1 แผนงานการศึกษา งานระดับก่อนวัยเรียนและประถมศึกษา

ที่	โครงการ	วัตถุประสงค์	เป้าหมาย (ผลผลิตของโครงการ)	งบประมาณ					ตัวชี้วัด (KPI)	ผลที่คาดว่าจะได้รับ	หน่วยงาน รับผิดชอบ หลัก
				2566 (บาท)	2567 (บาท)	2568 (บาท)	2569 (บาท)	2570 (บาท)			
1.	อาหารเสริม(นม) โรงเรียน	เพื่อให้เด็กเล็กและ นักเรียนมีสุขภาพ ร่างกายที่แข็งแรง	จัดหาอาหารเสริม (นม) โรงเรียนสำหรับ ศูนย์พัฒนาเด็กเล็กโรงเรียนวัดนาราย ณี การาม รร.วัดนารายณิการาม และรร. บ้านข้างเขือ	800,000	800,000	800,000	800,000	800,000	จำนวน งบประมาณที่ให้ การอุดหนุน	เด็กเล็กและ นักเรียนมี สุขภาพร่างกายที่ แข็งแรง	กอง การศึกษา
2.	อาหารกลางวัน โรงเรียน	เพื่อให้นักเรียนได้ บริโภคอาหาร กลางวันอย่าง เพียงพอและทั่วถึง	อุดหนุนงบประมาณแก่ รร.วัดนารายณิกา ราม รร.บ้านข้างเขือ	1,000,000	1,000,000	1,000,000	1,000,000	1,000,000	จำนวน งบประมาณที่ให้ การอุดหนุน	นักเรียนได้ บริโภคอาหาร กลางวันอย่าง เพียงพอและ ทั่วถึง	กอง การศึกษา
3.	สนับสนุนค่าใช้จ่ายการ บริหารสถานศึกษา	เพื่อให้เด็กเล็กศูนย์ พัฒนาเด็กเล็กได้รับ อาหารและสื่อการ เรียนการสอนครบทุก คน	เด็กเล็กในศูนย์พัฒนาเด็กเล็กโรงเรียนวัด นารายณิการาม ได้รับอาหารกลางวัน ค่าจัดการเรียนการสอนรายหัว ค่าหนังสือเรียน ค่าอุปกรณ์การเรียน ค่าเครื่องแบบนักเรียน ค่ากิจกรรมพัฒนาผู้เรียนครบทุกคน	400,000	400,000	400,000	400,000	400,000	จำนวนเด็กเล็กที่ ให้การสนับสนุน	เด็กเล็กศูนย์ พัฒนาเด็กเล็ก ได้รับอาหารและ สื่อการเรียนการ สอนครบทุกคน	กอง การศึกษา
4.	ติดตั้งเครื่องขยายเสียง บริเวณศูนย์พัฒนาเด็ก เล็กรร.วัดนารายณิกา ราม	เพื่อให้เด็กนักเรียนได้ ใช้ประกอบการทำ กิจกรรมต่างๆ	เครื่องขยายเสียง 1 ชุด พร้อมอุปกรณ์ (รายละเอียดตามแบบที่กำหนด)	50,000	50,000	50,000	50,000	50,000	จำนวน 1 ชุด	การทำกิจกรรม เด็กนักเรียนมี ประสิทธิภาพ มากขึ้น	กอง การศึกษา

1.1 แผนงานการศึกษา งานระดับก่อนวัยเรียนและประถมศึกษา

ที่	โครงการ	วัตถุประสงค์	เป้าหมาย (ผลผลิตของโครงการ)	งบประมาณ					ตัวชี้วัด (KPI)	ผลที่คาดว่าจะได้รับ	หน่วยงาน รับผิดชอบ หลัก
				2566 (บาท)	2567 (บาท)	2568 (บาท)	2569 (บาท)	2570 (บาท)			
5.	ปรับปรุงภูมิทัศน์ บริเวณศูนย์พัฒนาเด็ก เล็กรร.วัดนารายณิกา ราม ม.3	เพื่อสร้าง สภาพแวดล้อมภายใน บริเวณศูนย์ฯ ให้น่า อยู่	ปลูกพันธุ์ไม้ดอก ไม้ประดับไม่น้อยกว่า 2 ชนิด ปรับสภาพพื้นที่ตามแบบที่กำหนด	100,000	100,000	100,000	100,000	100,000	ปริมาณงานที่ ดำเนินการได้	สภาพแวดล้อม ภายในบริเวณ ศูนย์ฯ น่าอยู่มาก ขึ้น	กอง การศึกษา
6.	ก่อสร้างสนามเด็กเล่น สร้างปัญญา	เพื่อส่งเสริมการ เรียนรู้ของเด็ก	ขอรับเงินอุดหนุนเฉพาะกิจสร้างสนาม (รายละเอียดตามแบบแปลนที่กำหนด)	500,000	500,000	500,000	500,000	500,000	สนาม 1 แห่ง	เด็กได้รับการ พัฒนาด้าน ร่างกาย จิตใจ และสติปัญญา	กอง การศึกษา
7.	จัดซื้อสื่อการเรียนการ สอน	เพื่อให้มีสื่อการเรียน การสอนที่ หลากหลาย	จัดหาสื่อการเรียนการสอน อย่างน้อย 3 อย่าง	10,000	10,000	10,000	10,000	10,000	จำนวนที่จัดหาได้	เด็กนักเรียนมี พัฒนาการ ทางการเรียนที่ดี	กอง การศึกษา
8.	จัดหาสื่อเทคโนโลยี เพื่อการเรียนรู้	เพื่อให้เด็กนักเรียนมี สื่อเทคโนโลยีที่ ทันสมัยได้เรียนรู้	จัดหาสื่อเทคโนโลยีอย่างน้อยจำนวน 3 ชิ้น	15,000	15,000	15,000	15,000	15,000	จำนวนสื่อ เทคโนโลยีที่ สามารถจัดหาได้	เด็กนักเรียนได้มี สื่อเทคโนโลยีที่ ทันสมัยเพื่อการ เรียนรู้	กอง การศึกษา
รวม 8 โครงการ				2,875,000	2,875,000	2,875,000	2,875,000	2,875,000			

ก. ยุทธศาสตร์จังหวัดที่ 4 ยกระดับคุณภาพชีวิตที่ดี ความมั่นคงปลอดภัย เพื่อสร้างสังคมให้มั่นคงน่าอยู่

ข. ยุทธศาสตร์การพัฒนาขององค์กรปกครองส่วนท้องถิ่นในเขตจังหวัดที่ 3 พัฒนาคุณภาพชีวิต การศึกษา กีฬาและสิ่งแวดล้อม

1. ยุทธศาสตร์การพัฒนา ด้านคุณภาพชีวิตและสังคม

1.1 แผนงานการศึกษา งานศึกษาไม่กำหนดระดับ

ที่	โครงการ	วัตถุประสงค์	เป้าหมาย (ผลผลิตของโครงการ)	งบประมาณ					ตัวชี้วัด (KPI)	ผลที่คาดว่าจะได้รับ	หน่วยงาน รับผิดชอบ หลัก
				2566 (บาท)	2567 (บาท)	2568 (บาท)	2569 (บาท)	2570 (บาท)			
1.	เรียนรู้วิถีชีวิตตามหลักปรัชญาเศรษฐกิจพอเพียง	เพื่อนำหลักปรัชญาเศรษฐกิจพอเพียงมาปรับใช้ในชีวิตประจำวัน	เด็ก/เยาวชนและประชาชนทั่วไปในตำบล	30,000	30,000	30,000	30,000	30,000	ผู้เข้าร่วมโครงการ ร้อยละ 70 มีความรู้เพิ่มขึ้น	ผู้ร่วมโครงการสามารถนำหลักปรัชญาเศรษฐกิจพอเพียงมาปรับใช้ในชีวิตประจำวัน	กองการศึกษา
2.	ส่งเสริมรักการออม	เพื่อให้เด็ก/เยาวชนมีนิสัยรักการออมและประหยัด	เด็ก/เยาวชนและประชาชนทั่วไปในตำบล	20,000	20,000	20,000	20,000	20,000	จำนวนเด็ก/เยาวชนที่ร่วมโครงการ	เด็ก/เยาวชนมีนิสัยรักการออมและประหยัดมากขึ้น	กองการศึกษา
3.	ส่งเสริมการเรียนรู้ระบบและตามอัธยาศัย	ส่งเสริมการเรียนรู้นอกระบบและตามอัธยาศัย	เด็ก/เยาวชนและประชาชนทั่วไปในตำบล	20,000	20,000	20,000	20,000	20,000	ผู้เข้าร่วมโครงการ ร้อยละ 70 มีความรู้เพิ่มขึ้น	ผู้เข้าร่วมโครงการ มีความรู้เพิ่มขึ้น	กองการศึกษา
4.	ชุมชนรักการอ่าน	เพื่อส่งเสริมและปลูกฝังพฤติกรรมรักการอ่าน	เด็ก/เยาวชนและประชาชนทั่วไปในตำบล	20,000	20,000	20,000	20,000	20,000	จำนวนที่ดำเนินการได้	เด็ก/เยาวชนมีพฤติกรรมรักการอ่านและมีความรู้	กองการศึกษา
รวม 4 โครงการ				90,000	90,000	90,000	90,000	90,000			

ก. ยุทธศาสตร์จังหวัดที่ 4 ยกระดับคุณภาพชีวิตที่ดี ความมั่นคงปลอดภัย เพื่อสร้างสังคมให้มั่นคงน่าอยู่

ข. ยุทธศาสตร์การพัฒนาขององค์กรปกครองส่วนท้องถิ่นในเขตจังหวัดที่ 3 พัฒนาคุณภาพชีวิต การศึกษา กีฬาและสิ่งแวดล้อม

1. ยุทธศาสตร์การพัฒนา ด้านคุณภาพชีวิตและสังคม

1.1 แผนงานศาสนา วัฒนธรรมและนันทนาการ งานศาสนาวัฒนธรรมท้องถิ่น

ที่	โครงการ	วัตถุประสงค์	เป้าหมาย (ผลผลิตของโครงการ)	งบประมาณ					ตัวชี้วัด (KPI)	ผลที่คาดว่าจะได้รับ	หน่วยงาน รับผิดชอบ หลัก
				2566 (บาท)	2567 (บาท)	2568 (บาท)	2569 (บาท)	2570 (บาท)			
1.	จัดกิจกรรมประเพณีทางศาสนาและประเพณีท้องถิ่น	เพื่อเป็นการอนุรักษ์ประเพณีทางศาสนาและประเพณีท้องถิ่น	จัดกิจกรรมประเพณีทางศาสนาและประเพณีท้องถิ่นอย่างน้อยปีละ 2 กิจกรรม	50,000	50,000	50,000	50,000	50,000	จำนวนครั้งที่ดำเนินการ	ประเพณีทางศาสนาและประเพณีท้องถิ่นได้รับการอนุรักษ์ให้คงอยู่ตลอดไป	กองการศึกษา
2.	อุดหนุนประเพณีวันสารทเดือนสิบประจำปี	เพื่อเป็นการอนุรักษ์ประเพณีทางศาสนาและประเพณีท้องถิ่น	อุดหนุนงบประมาณแก่หมู่บ้านในการจัดงานวันสารทเดือนสิบ	60,000	60,000	60,000	60,000	60,000	จำนวนหมู่บ้านที่ให้การอุดหนุน	ประเพณีวันสารทเดือนสิบอนุรักษ์ให้คงอยู่ตลอดไป	กองการศึกษา
3.	อุดหนุนประเพณีวันผู้สูงอายุ รดน้ำดำหัว	เพื่อให้ประชาชนได้แสดงออกถึงความกตัญญูต่อกตเวทิต่อผู้สูงอายุ	อุดหนุนงบประมาณแก่ชมรมผู้สูงอายุ ตำบลเหลในการจัดโครงการวันผู้สูงอายุ	60,000	60,000	60,000	60,000	60,000	จำนวนผู้สูงอายุที่เข้าร่วมกิจกรรม	ประชาชนได้แสดงออกถึงความกตัญญูผู้สูงอายุมีขวัญกำลังใจ	กองการศึกษา
4.	ถวายเทียนพรรษา	เพื่อส่งเสริมประเพณีอันดีงาม	ถวายเทียนพรรษาตามประเพณี	10,000	10,000	10,000	10,000	10,000	จำนวนผู้เข้าร่วมโครงการ	ประชาชนได้ร่วมประเพณีอันดีงาม	กองการศึกษา
รวม 4 โครงการ				180,000	180,000	180,000	180,000	180,000			

ก. ยุทธศาสตร์จังหวัดที่ 4 ยกระดับคุณภาพชีวิตที่ดี ความมั่นคงปลอดภัย เพื่อสร้างสังคมให้มั่นคงน่าอยู่

ข. ยุทธศาสตร์การพัฒนาขององค์กรปกครองส่วนท้องถิ่นในเขตจังหวัดที่ 3 พัฒนาคุณภาพชีวิต การศึกษา กีฬาและสิ่งแวดล้อม

1. ยุทธศาสตร์การพัฒนา ด้านคุณภาพชีวิตและสังคม

1.1 แผนงานศาสนา วัฒนธรรมและนันทนาการ งานกีฬาและนันทนาการ

ที่	โครงการ	วัตถุประสงค์	เป้าหมาย (ผลผลิตของโครงการ)	งบประมาณ					ตัวชี้วัด (KPI)	ผลที่คาดว่าจะได้รับ	หน่วยงาน รับผิดชอบ หลัก
				2566 (บาท)	2567 (บาท)	2568 (บาท)	2569 (บาท)	2570 (บาท)			
1.	วันเด็กแห่งชาติ	เพื่อให้เด็กได้แสดงออก และให้ความสำคัญ กับเด็ก	จัดงานวัน เด็กแห่งชาติประจำปี จำนวน 1 ครั้ง (เสาร์ที่สองของ เดือนมกราคมของทุกปีโดยจัดกิจกรรมแล เวทีให้เด็กได้แสดงออก และให้ความสำคัญ กับเด็ก	80,000	80,000	80,000	80,000	80,000	จำนวนเด็กที่เข้าร่วมกิจกรรม	เด็กและเยาวชน ได้มีโอกาสแสดงออกและได้รับความสนุกสนาน	กองการศึกษา
2.	การแข่งขันกีฬาประจำปี	เพื่อส่งเสริมให้ประชาชนได้ออกกำลังกายและส่งเสริมความสามัคคีให้เกิดขึ้นในหมู่คณะ	จัดแข่งขันกีฬาประจำปีตามชนิดกีฬาที่กำหนด จำนวนไม่น้อยกว่า 1 ครั้ง	300,000	300,000	300,000	300,000	300,000	จำนวนผู้เข้าร่วมโครงการ	ประชาชนมีสุขภาพร่างกายแข็งแรงและมีความสามัคคีเพิ่มขึ้น	กองการศึกษา
3.	สนับสนุนกีฬาฟุตบอล	เพื่อให้เด็กกีฬาฟุตบอลมีการพัฒนาทักษะการเล่นกีฬาฟุตบอล	จัดส่งทีมกีฬาฟุตบอลเข้าร่วมการแข่งขันกีฬาฟุตบอลในรายการต่างๆ	50,000	50,000	50,000	50,000	50,000	จำนวนครั้งที่ดำเนินการ	นักกีฬาได้มีการพัฒนาทักษะการเล่นกีฬาฟุตบอลมากขึ้น	กองการศึกษา
4.	จัดหาอุปกรณ์กีฬา กลางแจ้ง หมู่1-6	เพื่อให้มีอุปกรณ์สำหรับออกกำลังกาย	สนับสนุนอุปกรณ์กีฬากลางแจ้ง หมู่ละอย่างน้อย 5 ชิ้น	300,000	300,000	300,000	300,000	300,000	จำนวนอุปกรณ์ที่ให้การสนับสนุน	เพื่อให้ประชาชนมีอุปกรณ์สำหรับออกกำลังกาย	กองการศึกษา
รวม 4 โครงการ				730,000	730,000	730,000	730,000	730,000			

ก. ยุทธศาสตร์จังหวัดที่ 4 ยกระดับคุณภาพชีวิตที่ดี ความมั่นคงปลอดภัย เพื่อสร้างสังคมให้มั่นคงน่าอยู่

ข. ยุทธศาสตร์การพัฒนาขององค์กรปกครองส่วนท้องถิ่นในเขตจังหวัดที่ 3 พัฒนาคุณภาพชีวิต การศึกษา กีฬาและสิ่งแวดลอม

1. ยุทธศาสตร์การพัฒนา ด้านการท่องเที่ยว

1.1 แผนงานการศึกษา งานบริหารทั่วไปเกี่ยวกับการศึกษา งานศึกษาไม่กำหนดระดับ

ที่	โครงการ	วัตถุประสงค์	เป้าหมาย (ผลผลิตของโครงการ)	งบประมาณ					ตัวชี้วัด (KPI)	ผลที่คาดว่าจะได้รับ	หน่วยงาน รับผิดชอบ หลัก
				2566 (บาท)	2567 (บาท)	2568 (บาท)	2569 (บาท)	2570 (บาท)			
1.	บริหารจัดการ พิพิธภัณฑ์พระ นารายณ์ หมู่ 3	เพื่อให้การบริหาร จัดการเป็นไปด้วย ความเรียบร้อย	ดำเนินการจ้างเหมาบริการต่างๆ เช่นจ้าง เหมาแรงงานทั่วไป ฯลฯ พิพิธภัณฑ์พระ นารายณ์ 1 แห่ง	500,000	500,000	500,000	500,000	500,000	ปริมาณงานที่ ดำเนินการได้	การดำเนินการ เป็นไปด้วยความ เรียบร้อย นักท่องเที่ยว เพิ่มขึ้น	กอง การศึกษา
2.	ส่งเสริมการเรียนรู้ ภาษาต่างประเทศ	เพื่อให้ประชาชน ทั่วไปมีความรู้ ภาษาต่างประเทศ	อบรมให้ความรู้ภาษาต่างประเทศแก่ ประชาชนทั่วไป	50,000	50,000	50,000	50,000	50,000	จำนวนผู้เข้า อบรม	ประชาชนทั่วไปมี ความรู้ ภาษาต่างประเทศ มากยิ่งขึ้น	กอง การศึกษา
รวม 2 โครงการ				550,000	550,000	550,000	550,000	550,000			

ก. ยุทธศาสตร์จังหวัดที่ 4 ยกระดับคุณภาพชีวิตที่ดี ความมั่นคงปลอดภัย เพื่อสร้างสังคมให้มั่นคงน่าอยู่

ข. ยุทธศาสตร์การพัฒนาขององค์กรปกครองส่วนท้องถิ่นในเขตจังหวัดที่ 3 พัฒนาคุณภาพชีวิต การศึกษา กีฬาและสิ่งแวดล้อม

1. ยุทธศาสตร์การพัฒนา ด้านคุณภาพชีวิตและสังคม

1.1 แผนงานสังคมสงเคราะห์ งานสวัสดิการสังคมและสังคมสงเคราะห์

ที่	โครงการ	วัตถุประสงค์	เป้าหมาย (ผลผลิตของโครงการ)	งบประมาณ					ตัวชี้วัด (KPI)	ผลที่คาดว่าจะได้รับ	หน่วยงาน รับผิดชอบ หลัก
				2566 (บาท)	2567 (บาท)	2568 (บาท)	2569 (บาท)	2570 (บาท)			
1.	ให้การสงเคราะห์ผู้ด้อยโอกาส	เพื่อให้ผู้ด้อยโอกาสมีคุณภาพชีวิตที่ดีขึ้น	ให้การช่วยเหลือผู้ด้อยโอกาสที่มีภูมิสำเนาในเขตอบต.เหล ที่ได้รับผลกระทบจากสาธารณภัย โรคระบาดต่างๆ แล้วแต่กรณี	500,000	500,000	500,000	500,000	500,000	จำนวนผู้ด้อยโอกาสที่ได้รับการช่วยเหลือ	ผู้ด้อยโอกาสมีคุณภาพชีวิตที่ดีขึ้น	สำนักปลัด
2.	จัดตั้งศูนย์บริการคนพิการ อบต.เหล	เพื่อเป็นจุดประสานงานสำหรับกลุ่มพิการ	. ปรับปรุงอาคารเอนกประสงค์บ้านปากเหล ม.2 เป็น สนง. ศูนย์บริการคนพิการ อบต.เหล - จัดหาวัสดุครุภัณฑ์ที่จำเป็นประจำ สนง. ศูนย์บริการคนพิการ อบต.เหล	300,000	300,000	300,000	300,000	300,000	ปริมาณงานที่ดำเนินการ	กลุ่มคนพิการโอกาสได้รับการช่วยเหลือมากขึ้น	สำนักปลัด
3.	ปรับปรุงการให้บริการสำหรับผู้พิการ	เพื่อให้ผู้พิการได้รับความสะดวกในการติดต่อราชการ	1.จัดทำที่จอดรถสำหรับผู้พิการ 2.จัดหาเก้าอี้สำหรับผู้พิการ ฯลฯ	30,000	30,000	30,000	30,000	30,000	ความพึงพอใจของผู้พิการ	ผู้พิการได้รับความสะดวกในการติดต่อราชการมากขึ้น	สำนักปลัด
4.	ให้การสงเคราะห์ครอบครัวผู้มีรายได้น้อย	เพื่อให้ผู้มีรายได้น้อยมีคุณภาพชีวิตที่ดีขึ้น	สนับสนุนเบี้ยยังชีพแก่ครอบครัวผู้มีรายได้ครอบครัวละ 3,000 บาท จำนวน 10 ครอบครัว	30,000	30,000	30,000	30,000	30,000	จำนวนครอบครัวที่สนับสนุน	ครอบครัวผู้มีรายได้น้อยมีคุณภาพชีวิตดีขึ้น	สำนักปลัด
5.	สนับสนุนอุปกรณ์เสริมศักยภาพของผู้พิการ	เพื่อให้ผู้พิการมีความสุขในการดำรงชีวิตประจำวัน	สนับสนุนอุปกรณ์เสริมศักยภาพของผู้พิการอย่างน้อย 5 ราย	150,000	150,000	150,000	150,000	150,000	จำนวนผู้พิการที่ได้รับสนับสนุน	ผู้พิการมีความสุขในการดำรงชีวิตประจำวันมากขึ้น	สำนักปลัด
รวม 5 โครงการ				1,010,000	1,010,000	1,010,000	1,010,000	1,010,000			

ก. ยุทธศาสตร์จังหวัดที่ 4 ยกระดับคุณภาพชีวิตที่ดี ความมั่นคงปลอดภัย เพื่อสร้างสังคมให้มั่นคงน่าอยู่

ข. ยุทธศาสตร์การพัฒนาขององค์กรปกครองส่วนท้องถิ่นในเขตจังหวัดที่ 3 พัฒนาคุณภาพชีวิต การศึกษา กีฬาและสิ่งแวดล้อม

1. ยุทธศาสตร์การพัฒนา ด้านคุณภาพชีวิตและสังคม

1.1 แผนงานพาณิชย์ งานกิจการประปา

ที่	โครงการ	วัตถุประสงค์	เป้าหมาย (ผลผลิตของโครงการ)	งบประมาณ					ตัวชี้วัด (KPI)	ผลที่คาดว่าจะได้รับ	หน่วยงาน รับผิดชอบหลัก
				2566 (บาท)	2567 (บาท)	2568 (บาท)	2569 (บาท)	2570 (บาท)			
1.	สนับสนุนการดำเนินงานคณะกรรมการบริหารและบำรุงรักษากิจการประปาหมู่บ้าน	เพื่อให้การบริหารกิจการประปาหมู่บ้านเป็นไปอย่างมีประสิทธิภาพ	อุดหนุนงบประมาณแก่คณะกรรมการบริหารและบำรุงรักษากิจการประปาหมู่ 3 และหมู่ 6	50,000	50,000	50,000	50,000	50,000	จำนวนครั้งที่เกิดปัญหาของการบริหารกิจการประปาหมู่บ้าน	การบริหารกิจการประปาหมู่บ้านเป็นไปอย่างมีประสิทธิภาพ	กองช่าง
รวม 1 โครงการ				50,000	50,000	50,000	50,000	50,000			

ก. ยุทธศาสตร์จังหวัดที่ 4 ยกระดับคุณภาพชีวิตที่ดี ความมั่นคงปลอดภัย เพื่อสร้างสังคมให้มั่นคงน่าอยู่

ข. ยุทธศาสตร์การพัฒนาขององค์กรปกครองส่วนท้องถิ่นในเขตจังหวัดที่ 3 พัฒนาคุณภาพชีวิต การศึกษา กีฬาและสิ่งแวดล้อม

1. ยุทธศาสตร์การพัฒนา ด้านการเมือง การบริหาร

1.1 แผนงานบริหารงานทั่วไป

ที่	โครงการ	วัตถุประสงค์	เป้าหมาย (ผลผลิตของโครงการ)	งบประมาณ					ตัวชี้วัด (KPI)	ผลที่คาดว่าจะได้รับ	หน่วยงาน รับผิดชอบ หลัก
				2566 (บาท)	2567 (บาท)	2568 (บาท)	2569 (บาท)	2570 (บาท)			
1.	การเลือกตั้งท้องถิ่นของอบต.	เพื่อให้ได้ผู้มีความรู้ความสามารถ มาเป็นตัวแทนในการบริหารงานของ อบต.	ดำเนินการโครงการเลือกตั้งทั่วไป หรือเลือกตั้งซ่อม ของ อบต.	400,000	400,000	400,000	400,000	400,000	จำนวนครั้งที่ดำเนินการ	ประชาชนได้ตัวแทนในการบริหารงาน อบต.	สำนักปลัด
2.	ฝึกอบรมสัมมนาบุคลากร	เพื่อนำความรู้มาใช้ในการปฏิบัติงาน	ฝึกอบรมสัมมนาคณะผู้บริหาร สมาชิกสภาพนักงานส่วนตำบล พนักงานจ้าง ผู้นำชุมชน ของอบต.	200,000	200,000	200,000	200,000	200,000	จำนวนผู้เข้าร่วมโครงการ	สามารถนำความรู้มาใช้ในการปฏิบัติงานให้มีประสิทธิภาพ	สำนักปลัด
3.	ปรับปรุงแผนที่ภาษี	เพื่อให้ระบบการเก็บภาษีมีประสิทธิภาพ	ปรับปรุงระบบแผนที่ภาษี	100,000	100,000	100,000	100,000	100,000	ผลลัพธ์ที่ได้จากการปรับปรุง	ระบบการเก็บภาษีมีประสิทธิภาพมากขึ้น	กองคลัง
4.	จัดทำป้ายแนวเขต อบต. เหนือ	เพื่อให้ประชาชนได้รับความสะดวกในการติดต่อราชการกับ อบต.	จัดทำป้ายแนวเขต อบต. ขนาดกว้างไม่น้อยกว่า 0.80 ม. ยาวไม่น้อยกว่า 1.80 ม. จำนวน 3 ป้าย (ตามแบบแปลนที่ อบต. กำหนด)	60,000	60,000	60,000	60,000	60,000	ความพึงพอใจของประชาชนผู้มาติดต่อราชการ	ประชาชนได้รับความสะดวกในการติดต่อราชการกับ อบต.	สำนักปลัด
5.	จัดกิจกรรมวันท้องถิ่นไทย	เพื่อให้บุคลากรและประชาชนได้ตระหนักถึงวันสำคัญของอปท.	ผู้บริหาร สมาชิก และพนักงานของ อบต. ทุกคนเข้าร่วมกิจกรรมวันท้องถิ่นไทยที่จัดให้มีขึ้น	50,000	50,000	50,000	50,000	50,000	จำนวนผู้เข้าร่วมกิจกรรม	บุคลากรและประชาชนได้ตระหนักถึงวันสำคัญของ อปท.	สำนักปลัด

ก. ยุทธศาสตร์จังหวัดที่ 4 ยกระดับคุณภาพชีวิตที่ดี ความมั่นคงปลอดภัย เพื่อสร้างสังคมให้มั่นคงน่าอยู่

ข. ยุทธศาสตร์การพัฒนาขององค์กรปกครองส่วนท้องถิ่นในเขตจังหวัดที่ 3 พัฒนาคุณภาพชีวิต การศึกษา กีฬาและสิ่งแวดล้อม

1. ยุทธศาสตร์การพัฒนา ด้านการเมือง การบริหาร

1.1 แผนงานบริหารงานทั่วไป

ที่	โครงการ	วัตถุประสงค์	เป้าหมาย (ผลผลิตของโครงการ)	งบประมาณ					ตัวชี้วัด (KPI)	ผลที่คาดว่าจะได้รับ	หน่วยงาน รับผิดชอบ หลัก
				2566 (บาท)	2567 (บาท)	2568 (บาท)	2569 (บาท)	2570 (บาท)			
6.	จัดทำป้ายบอกชื่อถนน/ซอยในหมู่บ้าน	เพื่อให้ประชาชนได้รับความสะดวกในการติดต่อระหว่างประชาชนภายในตำบล	จัดทำป้ายบอกชื่อถนน ซื่อซอย ตามแบบแปลนที่ อบต.กำหนด	60,000	60,000	60,000	60,000	60,000	ความพึงพอใจของประชาชนในพื้นที่	ประชาชนได้รับการติดต่อระหว่างประชาชนภายในตำบล	สำนักปลัด
7.	จัดงานราชพิธีหรือรัฐพิธี	เพื่อส่งเสริมการจัดงาน และวันสำคัญต่างๆ	จัดกิจกรรมวันสำคัญของราชการ	50,000	50,000	50,000	50,000	50,000	จำนวนครั้งที่ดำเนินการ	ข้าราชการประชาชนได้มีส่วนร่วมในงานราชพิธี รัฐพิธี และวันสำคัญต่างๆ	สำนักปลัด
รวม 7 โครงการ				920,000	920,000	920,000	920,000	920,000			

หมายเหตุ 1. แบบ ผ.02 เป็นแบบสำหรับองค์กรปกครองส่วนท้องถิ่นดำเนินการ ที่ต้องลงรายละเอียดในแผนพัฒนาท้องถิ่น พ.ศ.2566 - 2570 เพื่อนำไปจัดทำ งบประมาณรายจ่าย

2. ทั้งนี้หากองค์กรปกครองส่วนท้องถิ่นจะนำโครงการใน แบบ ผ.02 ไปของงบประมาณจากหน่วยงานอื่น ก็สามารถดำเนินการได้ โดยไม่ต้อง “แก้ไข” หรือ “เปลี่ยนแปลงแผน”

ไปอยู่ใน แบบ ผ.02/2

2. บัญชีโครงการพัฒนาท้องถิ่น

แบบ ผ. 02/1

รายละเอียดโครงการพัฒนา
ที่นำมาจากแผนพัฒนาหมู่บ้านและแผนพัฒนาชุมชน
(พ.ศ.2566 – 2570)
องค์การบริหารส่วนตำบลเหล

ก. ยุทธศาสตร์จังหวัดที่ 1 เสริมสร้างคุณภาพการท่องเที่ยวเชิงนิเวศครบวงจร

ข. ยุทธศาสตร์การพัฒนาขององค์กรปกครองส่วนท้องถิ่นในเขตจังหวัดที่ 1 พัฒนาการท่องเที่ยวเชิงนิเวศ วัฒนธรรม และวิถีชุมชน

1. ยุทธศาสตร์การพัฒนา ด้านโครงสร้างพื้นฐาน

ที่	โครงการ	วัตถุประสงค์	เป้าหมาย (ผลผลิตของโครงการ)	งบประมาณ					ตัวชี้วัด (KPI)	ผลที่คาดว่าจะได้รับ	ที่มาของโครงการ	หน่วยงาน รับผิดชอบหลัก
				2566 (บาท)	2567 (บาท)	2568 (บาท)	2569 (บาท)	2570 (บาท)				
1.	ก่อสร้างตลาดนัด บ้านปากเหล หมู่ 2	เพื่อเป็นที่ขายสินค้าของประชาชน และมีความเป็นระเบียบเรียบร้อย	อาคารตลาดนัด 1 หลัง กว้าง 6.00 เมตร ยาวไม่น้อยกว่า 24 เมตร (รายละเอียดตามแบบแปลนที่กำหนด)	500,000	500,000	500,000	500,000	500,000	อาคาร 1 หลัง	ประชาชนที่มีจำหน่ายสินค้าและจับจ่ายใช้สอย	แผนหมู่บ้าน	คกก.หมู่บ้าน
2.	ก่อสร้างศูนย์เรียนรู้เศรษฐกิจพอเพียงบ้านช้างเผือ หมู่ 4	เพื่อใช้เป็นศูนย์เรียนรู้เศรษฐกิจพอเพียงของประชาชน	อาคาร 1 หลัง (รายละเอียดตามแบบแปลนที่กำหนด)	1,000,000	1,000,000	1,000,000	1,000,000	1,000,000	อาคาร 1 หลัง	ประชาชนมีความรู้หลักเศรษฐกิจพอเพียง	แผนหมู่บ้าน	คกก.หมู่บ้าน
3.	ปรับปรุง/ต่อเติมห้องน้ำห้องส้วมศาลาอเนกประสงค์ หมู่ 2	เพื่อให้มีห้องน้ำห้องส้วมที่สะดวก	ปรับปรุง/ต่อเติม (รายละเอียดตามแบบแปลนที่กำหนด)	200,000	200,000	200,000	200,000	200,000	ปริมาณงานที่ดำเนินการได้	ประชาชนมีห้องน้ำห้องส้วมที่สะดวก	แผนหมู่บ้าน	คกก.หมู่บ้าน

1. ยุทธศาสตร์การพัฒนา ด้านโครงสร้างพื้นฐาน

ที่	โครงการ	วัตถุประสงค์	เป้าหมาย (ผลผลิตของโครงการ)	งบประมาณ					ตัวชี้วัด (KPI)	ผลที่คาดว่าจะได้รับ	ที่มาของโครงการ	หน่วยงาน รับผิดชอบหลัก
				2566 (บาท)	2567 (บาท)	2568 (บาท)	2569 (บาท)	2570 (บาท)				
4.	ก่อสร้างห้องน้ำห้องส้วมบริเวณฝายพระราชดำริ หมู่ 1	เพื่อให้มีความสะดวก	อาคารห้องน้ำห้องส้วม 1 หลัง (รายละเอียดตามแบบแปลนที่กำหนด)	500,000	500,000	500,000	500,000	500,000	ห้องน้ำห้องส้วม 1 หลัง	ประชาชนได้รับความสะดวก	แผนหมู่บ้าน	คกก. หมู่บ้าน
5.	ก่อสร้างศูนย์บริการนักท่องเที่ยว หมู่ 4	เพื่อเป็นสถานที่อำนวยความสะดวกแก่นักท่องเที่ยว	กว้าง 25.00 เมตร ยาว 50.00 เมตร (รายละเอียดตามแบบแปลนที่กำหนด)	10,000,000	10,000,000	10,000,000	10,000,000	10,000,000	อาคาร 1 หลัง	นักท่องเที่ยวได้รับความสะดวกมากขึ้น	แผนหมู่บ้าน	คกก. หมู่บ้าน
6.	ก่อสร้างอาคารสินค้าโอท็อป หมู่ 4	เพื่อเป็นสถานที่จำหน่ายสินค้า	กว้าง 15.00 ยาว 20.00 เมตร (รายละเอียดตามแบบแปลนที่กำหนด)	3,000,000	3,000,000	3,000,000	3,000,000	3,000,000	อาคาร 1 หลัง	ประชาชนมีสถานที่จำหน่ายสินค้า มีรายได้เพิ่ม	แผนหมู่บ้าน	คกก. หมู่บ้าน
7.	ก่อสร้างระบบประปาหมู่บ้าน หมู่ 5	เพื่อให้มีน้ำสำหรับอุปโภค บริโภค เพียงพอ	ก่อสร้างท่อส่ง พร้อมวางท่อ (รายละเอียดตามแบบแปลนที่กำหนด)	5,000,000	5,000,000	5,000,000	5,000,000	5,000,000	ระบบประปา 1 แห่ง	มีน้ำสำหรับอุปโภค บริโภคเพียงพอ	แผนหมู่บ้าน	อบจ. พังงา
8.	ก่อสร้างระบบประปา หมู่ 3	เพื่อให้มีน้ำสำหรับอุปโภค บริโภค เพียงพอ	ก่อสร้างท่อส่ง พร้อมวางท่อ (รายละเอียดตามแบบแปลนที่กำหนด)	5,000,000	5,000,000	5,000,000	5,000,000	5,000,000	ระบบประปา 1 แห่ง	มีน้ำสำหรับอุปโภค บริโภคเพียงพอ	แผนหมู่บ้าน	อบจ. พังงา
9.	ก่อสร้างศูนย์พัฒนาอาชีพและจำหน่ายสินค้าชุมชน หมู่ 3	เพื่อให้มีสถานที่จัดกิจกรรมและจำหน่ายสินค้า	ก่อสร้าง (รายละเอียดตามแบบแปลนที่กำหนด)	2,000,000	2,000,000	2,000,000	2,000,000	2,000,000	อาคาร 1 หลัง	ประชาชนมีสถานที่จัดกิจกรรมและจำหน่ายสินค้า	แผนหมู่บ้าน	อบจ. พังงา

1. ยุทธศาสตร์การพัฒนา ด้านโครงสร้างพื้นฐาน

ที่	โครงการ	วัตถุประสงค์	เป้าหมาย (ผลผลิตของโครงการ)	งบประมาณ					ตัวชี้วัด (KPI)	ผลที่คาดว่าจะได้รับ	ที่มาของโครงการ	หน่วยงาน รับผิดชอบหลัก
				2566 (บาท)	2567 (บาท)	2568 (บาท)	2569 (บาท)	2570 (บาท)				
10.	ก่อสร้างศูนย์พัฒนาอาชีพ หมู่ 2	เพื่อใช้ในการทำกิจกรรมของกลุ่มอาชีพ	อาคาร 1 หลัง (รายละเอียดตามแบบแปลนที่ กำหนด)	500,000	500,000	500,000	500,000	500,000	อาคาร 1 หลัง	ประชาชนมีสถานที่สำหรับทำกิจกรรม	แผนหมู่บ้าน	คกก. หมู่บ้าน
11.	ก่อสร้างโรงเรียนทำปุ๋ยหมัก หมู่ 2	เพื่อเป็นแหล่งบริการปัจจัยการผลิตแก่เกษตรกร และส่งเสริมให้เกษตรกรลดการใช้สารเคมีและรักษาสิ่งแวดล้อม	อาคาร 1 หลัง (รายละเอียดตามแบบแปลนที่ กำหนด)	500,000	500,000	500,000	500,000	500,000	อาคาร 1 หลัง	ประชาชนมีแหล่งผลิตปุ๋ยหมักไว้ใช้เองในชุมชน เกษตรกรมีคุณภาพชีวิตที่ดีขึ้น เกษตรกรลดการใช้ปุ๋ยเคมีและมีรายได้เพิ่มมากขึ้น	แผนหมู่บ้าน	คกก. หมู่บ้าน
12.	ก่อสร้างแผงลอยตลาดนัดปากหลุม หมู่ 2	เพื่อเป็นที่ขายสินค้าของประชาชน และมีความเป็นระเบียบเรียบร้อย	(รายละเอียดตามแบบแปลนที่ กำหนด)	300,000	300,000	300,000	300,000	300,000	จำนวนแผงลอยที่สร้างได้	ประชาชนมีที่จำหน่ายสินค้าและจับจ่ายใช้สอย	แผนหมู่บ้าน	คกก. หมู่บ้าน
13.	ก่อสร้างครุบายน้ำในเขตหมู่บ้าน หมู่ 6	เพื่อให้น้ำไหลระบายสะดวก ป้องกันน้ำท่วม	ก่อสร้างครุบายน้ำ (รายละเอียดตามแบบแปลนที่ กำหนด)	500,000	500,000	500,000	500,000	500,000	ระยะทางที่ดำเนินการได้	น้ำไหลระบายสะดวก น้ำไม่ท่วมขังในหมู่บ้าน	แผนหมู่บ้าน	อบต.
14.	ก่อสร้างถนน คสล. สายหลังหมู่บ้าน หมู่ 6	เพื่อให้ได้รับความสะดวกปลอดภัยในการคมนาคม	กว้าง 5.00 เมตร ยาว 900.00 เมตร หนา 0.15 เมตร ถมไหล่ทางด้วยหินคลุก/กะสะปนทรายทั้งสองข้าง เฉลี่ยข้างละ 0.50 เมตร (รายละเอียดตามแบบแปลนที่ กำหนด)	500,000	500,000	500,000	500,000	500,000	ระยะทางที่ดำเนินการได้	ประชาชนได้รับความสะดวกปลอดภัยในการคมนาคม	แผนหมู่บ้าน	อบต.

1. ยุทธศาสตร์การพัฒนา ด้านโครงสร้างพื้นฐาน

แบบ ผ. 02/1

ที่	โครงการ	วัตถุประสงค์	เป้าหมาย (ผลผลิตของโครงการ)	งบประมาณ					ตัวชี้วัด (KPI)	ผลที่คาดว่าจะได้รับ	ที่มาของโครงการ	หน่วยงาน รับผิดชอบหลัก
				2566 (บาท)	2567 (บาท)	2568 (บาท)	2569 (บาท)	2570 (บาท)				
15.	จัดหาเครื่องสูบน้ำ ถึงเก็บน้ำประจำห้องน้ำศาลาอเนกประสงค์ หมู่ 2	เพื่อให้มีความสะดวกในการใช้ห้องน้ำห้องส้วม	ถังเก็บน้ำและเครื่องสูบน้ำ 1 เครื่อง (รายละเอียดตามแบบที่กำหนด)	15,000	15,000	15,000	15,000	15,000	ถังเก็บน้ำและเครื่องสูบน้ำ 1 เครื่อง	ประชาชนได้รับความสะดวกในการใช้ห้องน้ำห้องส้วม	แผนหมู่บ้าน	คกก. หมู่บ้าน
16.	ก่อสร้างอาคารที่ทำการกลุ่มอาชีพ หมู่ 5	เพื่อใช้ในการทำกิจกรรมของกลุ่มอาชีพ	อาคาร 1 หลัง (รายละเอียดตามแบบแปลนที่กำหนด)	5,000,000	5,000,000	5,000,000	5,000,000	5,000,000	อาคาร 1 หลัง	ประชาชนมีสถานที่สำหรับทำกิจกรรม	แผนหมู่บ้าน	คกก. หมู่บ้าน
17.	ก่อสร้างฝายกักเก็บน้ำายามาต หมู่ 5	เพื่อใช้กักเก็บน้ำ	ฝาย 1 แห่ง (รายละเอียดตามแบบแปลนที่กำหนด)	1,000,000	1,000,000	1,000,000	1,000,000	1,000,000	ฝาย 1 แห่ง	ประชาชนมีน้ำสำหรับอุปโภค บริโภคที่เพียงพอ	แผนหมู่บ้าน	อบต.
18.	ก่อสร้างคูระบายน้ำ หมู่ 4	เพื่อให้น้ำไหลระบายสะดวก ป้องกันน้ำท่วม	ยาว 1,000.00 เมตร (รายละเอียดตามแบบแปลนที่กำหนด)	500,000	500,000	500,000	500,000	500,000	ระยะทางที่ดำเนินการได้	น้ำไหลระบายสะดวก ป้องกันน้ำท่วมได้	แผนหมู่บ้าน	อบต.
19.	ปรับปรุงถนนซอย 14 หมู่ 6	เพื่อให้ได้รับความสะดวกปลอดภัยในการคมนาคม	กว้าง 5.00 เมตร ยาว 900.00 เมตร ถมหินคลุก/หินกะสะปนทราย บดแน่นหนาเฉลี่ย 0.15 เมตร (รายละเอียดตามแบบแปลนที่กำหนด)	900,000	900,000	900,000	900,000	900,000	ระยะทางที่ดำเนินการได้	ประชาชนได้รับความสะดวกปลอดภัยในการคมนาคม	แผนหมู่บ้าน	อบต.
20.	เรียงหินป้องกันตลิ่งคลองในพื้นที่ หมู่ 2	เพื่อป้องกันการพังทลายของตลิ่ง	ยาว 1,000.00 เมตร สูงเฉลี่ย 3.00 เมตร (รายละเอียดตามแบบแปลนที่กำหนด)	1,000,000	1,000,000	1,000,000	1,000,000	1,000,000	ระยะทางที่ดำเนินการได้		แผนหมู่บ้าน	อบต.

1. ยุทธศาสตร์การพัฒนา ด้านโครงสร้างพื้นฐาน

ที่	โครงการ	วัตถุประสงค์	เป้าหมาย (ผลผลิตของโครงการ)	งบประมาณ					ตัวชี้วัด (KPI)	ผลที่คาดว่าจะ ได้รับ	ที่มาของ โครงการ	หน่วยงาน รับผิดชอบ หลัก
				2566 (บาท)	2567 (บาท)	2568 (บาท)	2569 (บาท)	2570 (บาท)				
21.	ก่อสร้างสะพานบริเวณบ้านนายวรุฒิแป้นงาม หมู่ 1	เพื่อให้ได้รับความสะดวกและปลอดภัยในการคมนาคม	กว้างไม่น้อยกว่า 5.00 เมตร ยาวไม่น้อยกว่า 10.00 เมตร พร้อมราวกันตก (รายละเอียดตามแบบแปลนที่กำหนด)	500,000	500,000	500,000	500,000	500,000	สะพาน 1 แห่ง	ประชาชนได้รับความสะดวกและปลอดภัยในการคมนาคม	แผนหมู่บ้าน	อบต.
22.	ปรับปรุง ซ่อมแซมท่อประปาสายเหมืองแร่ 72 หมู่ 1	เพื่อให้ใช้งานได้ตามปกติ	(รายละเอียดตามแบบแปลนที่กำหนด)	500,000	500,000	500,000	500,000	500,000	ปริมาณงานที่ดำเนินการได้	ประชาชนมีน้ำสำหรับอุปโภค บริโภคเพียงพอ	แผนหมู่บ้าน	อบต.
23.	ซ่อมแซมถนนจุดคอสะพานบริเวณบ้านนายวรุฒิแป้นงาม หมู่ 1	เพื่อให้ได้รับความสะดวกและปลอดภัยในการคมนาคม	กว้างไม่น้อยกว่า 5.00 เมตร ยาวไม่น้อยกว่า 10.00 เมตร หนา 0.15 เมตร (รายละเอียดตามแบบแปลนที่กำหนด)	500,000	500,000	500,000	500,000	500,000	ระยะทางที่ดำเนินการได้	ประชาชนได้รับความสะดวกและปลอดภัยในการคมนาคม	แผนหมู่บ้าน	อบต.
24.	ก่อสร้างฝายชะลอน้ำไทรยายนัย หมู่ 6	เพื่อกักเก็บน้ำไว้ใช้ในการเกษตร	ฝายชะลอน้ำ 1 จุด (รายละเอียดตามแบบแปลนที่กำหนด)	500,000	500,000	500,000	500,000	500,000	ฝาย 1 แห่ง	ประชาชนมีน้ำใช้เพียงพอ	แผนหมู่บ้าน	อบต.
25.	เรียงหินป้องกันตลิ่งคลองเหล หมู่ 5	เพื่อป้องกันการพังทลายของตลิ่ง	ยาว 1,000.00 เมตร สูงเฉลี่ย 3.00 เมตร (รายละเอียดตามแบบแปลนที่กำหนด)	1,000,000	1,000,000	1,000,000	1,000,000	1,000,000	ระยะทางที่ดำเนินการได้	ป้องกันการพังทลายของตลิ่งได้	แผนหมู่บ้าน	อบต.
26.	ถมไหล่ถนนพร้อมวางท่อระบายน้ำบริเวณศาลพ่อตาออก หมู่ 1	เพื่อให้ได้รับความสะดวกและปลอดภัยในการคมนาคม	ถมไหล่ถนน วางท่อขนาด 0.80x1.00 เมตร (รายละเอียดตามแบบแปลนที่กำหนด)	400,000	400,000	400,000	400,000	400,000	ปริมาณงานที่ดำเนินการได้	ประชาชนได้รับความสะดวกและปลอดภัยในการคมนาคม	แผนหมู่บ้าน	อบต.

1. ยุทธศาสตร์การพัฒนา ด้านโครงสร้างพื้นฐาน

แบบ ผ. 02/1

ที่	โครงการ	วัตถุประสงค์	เป้าหมาย (ผลผลิตของโครงการ)	งบประมาณ					ตัวชี้วัด (KPI)	ผลที่คาดว่าจะได้รับ	ที่มาของ โครงการ	หน่วยงาน รับผิดชอบ หลัก
				2566 (บาท)	2567 (บาท)	2568 (บาท)	2569 (บาท)	2570 (บาท)				
27.	ซ่อมแซมถนนจุดคอสะพานบริเวณบ้านนายสมชาย กุลสวรรค์ หมู่ 1	เพื่อให้ได้รับความสะดวกและปลอดภัยในการคมนาคม	กว้างไม่น้อยกว่า 5.00 เมตร ยาวไม่น้อยกว่า 10.00 เมตร หนา 0.15 เมตร (รายละเอียดตามแบบแปลนที่กำหนด)	500,000	500,000	500,000	500,000	500,000	ระยะทางที่ดำเนินการได้	ประชาชนได้รับความสะดวกและปลอดภัยในการคมนาคม	แผนหมู่บ้าน	อบต.
28.	ปรับปรุงถนนสายสวนนายสมชาย กุลสวรรค์ หมู่ 1	เพื่อให้ได้รับความสะดวกและปลอดภัยในการคมนาคม	กว้าง 5.00 เมตร ยาวไม่น้อยกว่า 400.00 เมตร ถมหินกะสะปนทราย/หินคลุก บดแน่น หนาเฉลี่ย 0.15 เมตร (รายละเอียดตามแบบแปลนที่กำหนด)	500,000	500,000	500,000	500,000	500,000	ระยะทางที่ดำเนินการได้	ประชาชนได้รับความสะดวกและปลอดภัยในการคมนาคม	แผนหมู่บ้าน	อบต.
29.	ก่อสร้างสะพานข้ามคลองบริเวณป่าช้าบ้านนกฮูก หมู่ 1	เพื่อให้ได้รับความสะดวกและปลอดภัยในการคมนาคม	กว้างไม่น้อยกว่า 5.00 เมตร ยาวไม่น้อยกว่า 10.00 เมตร พร้อมราวกันตก (รายละเอียดตามแบบแปลนที่กำหนด)	1,000,000	1,000,000	1,000,000	1,000,000	1,000,000	สะพาน 1 แห่ง	ประชาชนได้รับความสะดวกและปลอดภัยในการคมนาคม	แผนหมู่บ้าน	อบต.
30.	ขุดดินขยายไหล่ถนนบริเวณบ้านนายวุฒิแป้นงาม หมู่ 1	เพื่อให้ได้รับความสะดวกและปลอดภัยในการคมนาคม	(รายละเอียดตามแบบแปลนที่กำหนด)	400,000	400,000	400,000	400,000	400,000	ระยะทางที่ดำเนินการได้	ประชาชนได้รับความสะดวกและปลอดภัยในการคมนาคม	แผนหมู่บ้าน	อบต.
31.	ขุดดินขยายไหล่ถนนบริเวณบ้านนางสมศรีใจเย็น หมู่ 1	เพื่อให้ได้รับความสะดวกและปลอดภัยในการคมนาคม	(รายละเอียดตามแบบแปลนที่กำหนด)	400,000	400,000	400,000	400,000	400,000	ระยะทางที่ดำเนินการได้	ประชาชนได้รับความสะดวกและปลอดภัยในการคมนาคม	แผนหมู่บ้าน	อบต.
รวม 31 โครงการ				44,115,000	44,115,000	44,115,000	44,115,000	44,115,000				

2. บัญชีโครงการพัฒนาท้องถิ่น

รายละเอียดโครงการพัฒนา
ที่นำมาจากแผนพัฒนาหมู่บ้านและแผนพัฒนาชุมชน
(พ.ศ.2566 - 2570)

องค์การบริหารส่วนตำบลเหลล

ก. ยุทธศาสตร์จังหวัดที่ 4 ยกระดับคุณภาพชีวิตที่ดี ความมั่นคงปลอดภัย เพื่อสร้างสังคมให้มั่นคงน่าอยู่

ข. ยุทธศาสตร์การพัฒนาขององค์กรปกครองส่วนท้องถิ่นในเขตจังหวัดที่ 3 พัฒนาคุณภาพชีวิต การศึกษา กีฬาและสิ่งแวดล้อม

1. ยุทธศาสตร์การพัฒนา ด้านคุณภาพชีวิตและสังคม

ที่	โครงการ	วัตถุประสงค์	เป้าหมาย (ผลผลิตของโครงการ)	งบประมาณ					ตัวชี้วัด (KPI)	ผลที่คาดว่าจะได้รับ	ที่มาของโครงการ	หน่วยงานรับผิดชอบหลัก
				2566 (บาท)	2567 (บาท)	2568 (บาท)	2569 (บาท)	2570 (บาท)				
1.	ติดตั้งกล้องวงจรปิด (CCTV) หมู่ 1,2,3,4,5	เพื่อป้องกันและเฝ้าระวังพื้นที่ในเขตชุมชน	ติดตั้งกล้องวงจรปิด พร้อมอุปกรณ์ครบชุด	2,000,000	2,000,000	2,000,000	2,000,000	2,000,000	ความพึงพอใจของประชาชน	ประชาชนได้รับความปลอดภัยในชีวิตและทรัพย์สิน	แผนหมู่บ้าน	คกก.หมู่บ้าน
2.	จัดตั้งธนาคารขยะ หมู่ 1 - 6	เพื่อลดปริมาณขยะ มูลฝอย และส่งเสริมประชาชนมีส่วนร่วมในการจัดการขยะมูลฝอยภายในชุมชน	ขยะมูลฝอยได้รับการจัดการอย่างถูกต้อง ชุมชนมีการคัดแยกขยะที่ต้นทาง	300,000	300,000	300,000	300,000	300,000	ขยะมูลฝอยได้รับการจัดการ ถูกต้องตามหลักสุขาภิบาล	ชุมชนสะอาดเป็นระเบียบเรียบร้อยมากขึ้น	แผนหมู่บ้าน	คกก.หมู่บ้าน
3.	ติดตั้งเน็ตประชารัฐหมู่บ้าน	เพื่อให้มีความสะดวกในติดต่อสื่อสาร	ติดตั้งเน็ตประชารัฐ 6 หมู่บ้าน (รายละเอียดตามแบบที่กำหนด)	50,000	50,000	50,000	50,000	50,000	จำนวนจุดที่ติดตั้งได้	ประชาชนได้รับความสะดวกในการติดต่อสื่อสาร	แผนหมู่บ้าน	คกก.หมู่บ้าน
4.	ติดตั้งตู้น้ำแบบหยอดเหรียญ หมู่ 1, 2, 4 และหมู่ 6	เพื่อให้มีน้ำอุปโภคบริโภคที่สะอาดและปลอดภัย	ติดตั้งตู้น้ำแบบหยอดเหรียญ หมู่ละ 1 ตู้	150,000	150,000	150,000	150,000	150,000	จำนวนหมู่บ้านที่ดำเนินการได้	ประชาชนมีน้ำอุปโภคบริโภคที่สะอาดและปลอดภัย	แผนหมู่บ้าน	คกก.หมู่บ้าน
รวม 4 โครงการ				2,500,000	2,500,000	2,500,000	2,500,000	2,500,000				

2. บัญชีโครงการพัฒนาท้องถิ่น

แบบ ผ. 02/1

รายละเอียดโครงการพัฒนา
ที่นำมาจากแผนพัฒนาหมู่บ้านและแผนพัฒนาชุมชน
(พ.ศ.2566 – 2570)

องค์การบริหารส่วนตำบลเหลล

ก. ยุทธศาสตร์จังหวัดที่ 4 ยกระดับคุณภาพชีวิตที่ดี ความมั่นคงปลอดภัย เพื่อสร้างสังคมให้มั่นคงน่าอยู่

ข. ยุทธศาสตร์การพัฒนาขององค์กรปกครองส่วนท้องถิ่นในเขตจังหวัดที่ 3 พัฒนาคุณภาพชีวิต การศึกษา กีฬาและสิ่งแวดล้อม

1. ยุทธศาสตร์การพัฒนา ด้านเศรษฐกิจ

ที่	โครงการ	วัตถุประสงค์	เป้าหมาย (ผลผลิตของโครงการ)	งบประมาณ					ตัวชี้วัด (KPI)	ผลที่คาดว่าจะได้รับ	ที่มาของโครงการ	หน่วยงานรับผิดชอบหลัก
				2566 (บาท)	2567 (บาท)	2568 (บาท)	2569 (บาท)	2570 (บาท)				
1.	ฝึกอบรมการแปรรูปผลผลิตการเกษตร	เพื่อให้มีความรู้เกี่ยวกับการแปรรูปผลผลิตการเกษตร	ฝึกอบรมการแปรรูปผลผลิตการเกษตรต่างๆ แก่ประชาชนทั่วไป 6 หมู่บ้าน	50,000	50,000	50,000	50,000	50,000	จำนวนผู้เข้าร่วมอบรม	ประชาชนมีความรู้เกี่ยวกับการแปรรูปผลผลิตการเกษตรสามารถนำไปใช้ในการดำรงชีวิตได้	แผนหมู่บ้าน	คกก.หมู่บ้าน
2.	จัดหาพันธุ์ปลาสำหรับปล่อยในคลองสาธารณะ หมู่ 2	เพื่อให้มีปลาบริโภค	จัดหาพันธุ์ปลาต่างๆ ปล่อยในคลอง ชุมเมืองสาธารณะ	30,000	30,000	30,000	30,000	30,000	จำนวนปลาที่จัดหา	ประชาชนมีปลาบริโภคเพียงพอ	แผนหมู่บ้าน	คกก.หมู่บ้าน
รวม 2 โครงการ				80,000	80,000	80,000	80,000	80,000				

2. บัญชีโครงการพัฒนาท้องถิ่น

รายละเอียดโครงการพัฒนา
ที่นำมาจากแผนพัฒนาหมู่บ้านและแผนพัฒนาชุมชน
(พ.ศ.2566 – 2570)

องค์การบริหารส่วนตำบลเหลล

ก. ยุทธศาสตร์จังหวัดที่ 3 สร้างเสริมระบบการจัดการทรัพยากรธรรมชาติและสิ่งแวดล้อมให้มีประสิทธิภาพและสมดุล

ข. ยุทธศาสตร์การพัฒนาขององค์กรปกครองส่วนท้องถิ่นในเขตจังหวัดที่ 1 พัฒนาการท่องเที่ยวเชิงนิเวศ วัฒนธรรม และวิถีชุมชน

1. ยุทธศาสตร์การพัฒนา ด้านทรัพยากรธรรมชาติและสิ่งแวดล้อม

ที่	โครงการ	วัตถุประสงค์	เป้าหมาย (ผลผลิตของโครงการ)	งบประมาณ					ตัวชี้วัด (KPI)	ผลที่คาดว่าจะได้รับ	ที่มาของโครงการ	หน่วยงานรับผิดชอบหลัก
				2566 (บาท)	2567 (บาท)	2568 (บาท)	2569 (บาท)	2570 (บาท)				
1.	จัดตั้งป่าชุมชนหมู่บ้าน	เพื่อเป็นแหล่งอาหารและสร้างสภาพแวดล้อมที่ดี	จัดตั้งป่าชุมชนหมู่บ้าน 6 หมู่บ้าน	2,000,000	2,000,000	2,000,000	2,000,000	2,000,000	จำนวนป่าชุมชนที่จัดตั้ง	ประชาชนมีแหล่งอาหารและสภาพแวดล้อมที่ดี	แผนหมู่บ้าน	กกก.หมู่บ้าน อบต.
2.	ปรับปรุงภูมิทัศน์บริเวณฝาย หมู่ 6	เพื่อให้มีภูมิทัศน์ที่สวยงามรองรับการท่องเที่ยว	ปลูกหญ้า ต้นไม้หรืออื่นๆ (รายละเอียดตามแบบแปลนที่กำหนด)	200,000	200,000	200,000	200,000	200,000	ปริมาณงานที่ดำเนินการได้	มีสถานที่ท่องเที่ยวเพิ่มขึ้น	แผนหมู่บ้าน	กกก.หมู่บ้าน อบต.
3.	ปรับปรุงภูมิทัศน์บริเวณน้ำตกบางร้า หมู่ 4	เพื่อให้มีภูมิทัศน์ที่สวยงามรองรับการท่องเที่ยว	ปลูกหญ้า ต้นไม้หรืออื่นๆ (รายละเอียดตามแบบแปลนที่กำหนด)	200,000	200,000	200,000	200,000	200,000	ปริมาณงานที่ดำเนินการได้	มีสถานที่ท่องเที่ยวเพิ่มขึ้น	แผนหมู่บ้าน	กกก.หมู่บ้าน อบต.
4.	ปรับปรุงภูมิทัศน์พื้นที่ราชพัสดุ บริเวณทางไปสำนักสงฆ์ หมู่ 6	เพื่อให้มีภูมิทัศน์ที่สวยงาม	ปรับปรุงภูมิทัศน์พื้นที่ราชพัสดุ บริเวณทางไปสำนักสงฆ์ (รายละเอียดตามแบบแปลนที่กำหนด)	500,000	500,000	500,000	500,000	500,000	ปริมาณงานที่ดำเนินการได้	เพื่อให้มีภูมิทัศน์ที่สวยงาม	แผนหมู่บ้าน	กกก.หมู่บ้าน อบต.
5.	ขุดลอกคลองบางแคระ หมู่ 3	เพื่อให้มีน้ำไหลระบายได้สะดวก ป้องกันน้ำท่วม	(รายละเอียดตามแบบแปลนที่กำหนด)	1,000,000	1,000,000	1,000,000	1,000,000	1,000,000	ระยะทางที่ดำเนินการได้	น้ำไหลระบายได้สะดวก ไม่ท่วมขัง	แผนหมู่บ้าน	อบต.

2. บัญชีโครงการพัฒนาท้องถิ่น

รายละเอียดโครงการพัฒนา
ที่นำมาจากแผนพัฒนาหมู่บ้านและแผนพัฒนาชุมชน
(พ.ศ.2566 – 2570)

องค์การบริหารส่วนตำบลเหลล

ก. ยุทธศาสตร์จังหวัดที่ 3 สร้างเสริมระบบการจัดการทรัพยากรธรรมชาติและสิ่งแวดล้อมให้มีประสิทธิภาพและสมดุล

ข. ยุทธศาสตร์การพัฒนาขององค์กรปกครองส่วนท้องถิ่นในเขตจังหวัดที่ 1 พัฒนาการท่องเที่ยวเชิงนิเวศ วัฒนธรรม และวิถีชุมชน

1. ยุทธศาสตร์การพัฒนา ด้านทรัพยากรธรรมชาติและสิ่งแวดล้อม

ที่	โครงการ	วัตถุประสงค์	เป้าหมาย (ผลผลิตของโครงการ)	งบประมาณ					ตัวชี้วัด (KPI)	ผลที่คาดว่าจะได้รับ	ที่มาของโครงการ	หน่วยงานรับผิดชอบหลัก
				2566 (บาท)	2567 (บาท)	2568 (บาท)	2569 (บาท)	2570 (บาท)				
6.	ก่อสร้างฝายชะลอน้ำคลองบางแคระ	เพื่อกักเก็บน้ำไว้ในฤดูแล้ง	(รายละเอียดตามแบบแปลนที่กำหนด)	500,000	500,000	500,000	500,000	500,000	ฝาย 1 แห่ง	ประชาชนมีน้ำใช้ในฤดูแล้งอย่างเพียงพอ	แผนหมู่บ้าน	อบต.
รวม 6 โครงการ				4,400,000	4,400,000	4,400,000	4,400,000	4,400,000				

2. บัญชีโครงการพัฒนาท้องถิ่น

แบบ ผ. 02/1

รายละเอียดโครงการพัฒนา
ที่นำมาจากแผนพัฒนาหมู่บ้านและแผนพัฒนาชุมชน
(พ.ศ.2566 - 2570)
องค์การบริหารส่วนตำบลเหล

ก. ยุทธศาสตร์จังหวัดที่ 3 เสริมสร้างคุณภาพการท่องเที่ยวเชิงนิเวศครบวงจร

ข. ยุทธศาสตร์การพัฒนาขององค์กรปกครองส่วนท้องถิ่นในเขตจังหวัดที่ 1 พัฒนาการท่องเที่ยวเชิงนิเวศ วัฒนธรรม และวิถีชุมชน

1. ยุทธศาสตร์การพัฒนา ด้านการท่องเที่ยว

ที่	โครงการ	วัตถุประสงค์	เป้าหมาย (ผลผลิตของโครงการ)	งบประมาณ					ตัวชี้วัด (KPI)	ผลที่คาดว่าจะได้รับ	ที่มาของโครงการ	หน่วยงานรับผิดชอบหลัก
				2566 (บาท)	2567 (บาท)	2568 (บาท)	2569 (บาท)	2570 (บาท)				
1.	ส่งเสริมการท่องเที่ยวบ้านช้างเชือหมู 4 (ฝ่ายมีชีวิต)	เพื่อส่งเสริมการท่องเที่ยว	จัดกิจกรรม ปรับภูมิทัศน์ให้สวยงาม (รายละเอียดตามแบบที่กำหนด)	50,000	50,000	50,000	50,000	50,000	ปริมาณงานที่ดำเนินการได้	นักท่องเที่ยวมาท่องเที่ยวมากขึ้น	แผนหมู่บ้าน	คกก. หมู่บ้าน อบต.
2.	พัฒนาแหล่งท่องเที่ยวเชิงนิเวศหนองนาโพ หมู่ 3	เพื่อส่งเสริมการท่องเที่ยว	ก่อสร้าง ปรับภูมิทัศน์ ฯลฯ (รายละเอียดตามแบบที่กำหนด)	50,000,000	50,000,000	50,000,000	50,000,000	50,000,000	ปริมาณงานที่ดำเนินการได้	นักท่องเที่ยวมาท่องเที่ยวมากขึ้น	แผนหมู่บ้าน	คกก. หมู่บ้าน อบต.
รวม 2 โครงการ				50,050,000	50,050,000	50,050,000	50,050,000	50,050,000				

หมายเหตุ แบบ ผ.02/1 เป็นแบบสำหรับองค์กรปกครองส่วนท้องถิ่นนำมาจากแผนพัฒนาหมู่บ้านและแผนพัฒนาชุมชนมาดำเนินการ หากองค์กรปกครองส่วนท้องถิ่นจำหน่ายโครงการในแบบ ผ.02/1 ไปจัดทำงบประมาณรายจ่าย สามารถดำเนินการได้

รายละเอียดโครงการพัฒนา
แผนพัฒนาท้องถิ่น (พ.ศ.2566 – 2570)
สำหรับ โครงการที่เกินศักยภาพขององค์กรปกครองส่วนท้องถิ่นที่ใช้สำหรับการประสานแผนพัฒนาท้องถิ่น
องค์การบริหารส่วนตำบลเหลล

ก. ยุทธศาสตร์จังหวัดที่ 1 เสริมสร้างคุณภาพการท่องเที่ยวเชิงนิเวศครบวงจร

ข. ยุทธศาสตร์การพัฒนาขององค์กรปกครองส่วนท้องถิ่นในเขตจังหวัดที่ 1 พัฒนาการท่องเที่ยวเชิงนิเวศ วัฒนธรรม และวิถีชุมชน

1. ยุทธศาสตร์การพัฒนา ด้านโครงสร้างพื้นฐาน

1.1 แผนงานอุตสาหกรรมและการโยธา งานก่อสร้าง

ที่	โครงการ	วัตถุประสงค์	เป้าหมาย (ผลผลิตของ โครงการ)	งบประมาณ					ตัวชี้วัด (KPI)	ผลที่คาดว่าจะ ได้รับ	หน่วยงานที่จะ ขอประสาน
				2566 (บาท)	2567 (บาท)	2568 (บาท)	2569 (บาท)	2570 (บาท)			
1.	ปรับปรุง/ซ่อมแซมถนน คสล. สายในเหลล – พิพิธภัณฑสถานพระนารายณ์ หมู่ที่ 3	เพื่อให้ประชาชน และนักท่องเที่ยว ได้รับความ สะดวกและ ปลอดภัยในการ สัญจร	กว้าง 10.00 เมตร ยาว 650.00 เมตร หนา 0.15 เมตร ถมไหล่ทางด้วย หินกะสะปน ทรายเฉลี่ย 0.50 เมตร	3,800,000	3,800,000	3,800,000	3,800,000	3,800,000	ระยะทางที่ ดำเนินการได้	ประชาชนและ นักท่องเที่ยวได้รับ ความสะดวกและ ปลอดภัยในการ สัญจร	จังหวัดพังงา
2.	ก่อสร้างสะพานคลองทับยาว หมู่ 1	เพื่อความสะดวก และปลอดภัยใน การคมนาคม	กว้าง 5.00 เมตร ยาว 15.00 เมตร พร้อมราวกันตก (รายละเอียดตาม แบบที่กำหนด)	2,000,000	2,000,000	2,000,000	2,000,000	2,000,000	สะพาน 1 แห่ง	ประชาชนได้รับความ สะดวกและปลอดภัย ในการสัญจร	อบจ. พังงา

1.1 แผนงานอุตสาหกรรมและการโยธา งานก่อสร้าง

ที่	โครงการ	วัตถุประสงค์	เป้าหมาย (ผลผลิตของ โครงการ)	งบประมาณ					ตัวชี้วัด (KPI)	ผลที่คาดว่าจะ ได้รับ	หน่วยงานที่จะ ขอประสาน
				2566 (บาท)	2567 (บาท)	2568 (บาท)	2569 (บาท)	2570 (บาท)			
3.	ก่อสร้างถนนลาดยางสายปาก พู่ – เขาพระนารายณ์	เพื่อให้ประชาชน และนักท่องเที่ยว ได้รับความ สะดวกและ ปลอดภัยในการ สัญจร	กว้าง 8.00 เมตร ยาว 10,000.00 เมตร หนา 0.05 เมตร ตามแบบ แปลนที่กำหนด	90,000,000	90,000,000	90,000,000	90,000,000	90,000,000	ระยะทางที่ ดำเนินการได้	ประชาชนและ นักท่องเที่ยวได้รับ ความสะดวกและ ปลอดภัยในการ สัญจร	ทางหลวงชนบท พังงา
4.	ก่อสร้างสะพาน คสล. สาย ถนนลายงสายปากพู่ – เขา พระนารายณ์	เพื่อให้ประชาชน และนักท่องเที่ยว ได้รับความ สะดวกและ ปลอดภัยในการ สัญจร	กว้างไม่น้อยกว่า 8.00 เมตร ยาว ไม่น้อยกว่า 20.00 เมตร มี ราวกันตก ตาม แบบแปลนที่ กำหนด	6,000,000	6,000,000	6,000,000	6,000,000	6,000,000	สะพาน 1 แห่ง	ประชาชนและ นักท่องเที่ยวได้รับ ความสะดวกและ ปลอดภัยในการ สัญจร	ทางหลวงชนบท พังงา
5.	ขยายเขตไฟฟ้า และ บำรุงรักษาระบบไฟฟ้า สาธารณะภายในตำบล	เพื่อให้มีแสง สว่างทั่วถึง ลด อุบัติเหตุ สร้าง ความปลอดภัย ในชีวิต และ ทรัพย์สินของ ประชาชน	ขยายเขตไฟฟ้า และบำรุงรักษา ระบบไฟฟ้า สาธารณะ ติดตั้ง ไฟกิ่ง ไฟส่อง สว่างภายใน	10,000,000	10,000,000	10,000,000	10,000,000	10,000,000	จำนวนหมู่บ้าน ที่ดำเนินการ	มีแสงสว่างอย่างทั่วถึง ป้องกันและลด อุบัติเหตุและสร้าง ความปลอดภัยในชีวิต และทรัพย์สิน	การไฟฟ้าส่วน ภูมิภาคกะปาง

1.1 แผนงานอุตสาหกรรมและการโยธา งานก่อสร้าง

ที่	โครงการ	วัตถุประสงค์	เป้าหมาย (ผลผลิตของ โครงการ)	งบประมาณ					ตัวชี้วัด (KPI)	ผลที่คาดว่าจะ ได้รับ	หน่วยงานที่จะ ขอประสาน
				2566 (บาท)	2567 (บาท)	2568 (บาท)	2569 (บาท)	2570 (บาท)			
6.	ก่อสร้างสะพานบ้านเล็ดตอก หมู่ 5	เพื่อให้ได้รับความสะดวกปลอดภัยในการคมนาคม	กว้างไม่น้อยกว่า 8.00 เมตร ยาวไม่น้อยกว่า 20.00 เมตร มีราวกันตก ตามแบบแปลนที่กำหนด	8,000,000	8,000,000	8,000,000	-	-	สะพาน 1 แห่ง	ประชาชนได้รับความสะดวก ปลอดภัยในการคมนาคม	อบจ. พังงา
7.	ก่อสร้างเขื่อนป้องกันตลิ่งริมคลองไหล พร้อมปรับภูมิทัศน์ หมู่ 3	เพื่อป้องกันตลิ่งพัง และมีภูมิทัศน์ที่สวยงาม	ระยะทาง 1,000.00 เมตร พร้อมปรับภูมิทัศน์ ตามแบบแปลนที่กำหนด	120,000,000	120,000,000	120,000,000	120,000,000	120,000,000	ระยะทางที่ดำเนินการได้	สามารถป้องกันตลิ่งพังได้ และมีภูมิทัศน์ที่สวยงาม	โยธาธิการและผังเมือง
8.	ก่อสร้างเมรุ หมู่ 3 (หลังที่ 2) บริเวณเมรุเดิม	เพื่อเป็นสถานที่ประกอบพิธีของประชาชน	ตามแบบแปลนที่กำหนด	3,000,000	3,000,000	3,000,000	3,000,000	3,000,000	เมรุ 1 หลัง	ประชาชนมีสถานที่ประกอบพิธีที่สะดวก	อบจ. พังงา
9.	ก่อสร้างเขื่อนป้องกันตลิ่งริมคลองไหล พร้อมปรับภูมิทัศน์ หมู่ 4	เพื่อป้องกันตลิ่งพัง และมีภูมิทัศน์ที่สวยงาม	ระยะทาง 10,000.00 เมตร พร้อมปรับภูมิทัศน์ ตามแบบแปลนที่กำหนด	120,000,000	120,000,000	120,000,000	120,000,000	120,000,000	ระยะทางที่ดำเนินการได้	สามารถป้องกันตลิ่งพังได้ และมีภูมิทัศน์ที่สวยงาม	โยธาธิการและผังเมือง
รวม 9 โครงการ				362,800,000	362,800,000	362,800,000	354,800,000	354,800,000			

หมายเหตุ 1. แบบ ผ.02/2 เป็นแบบสำหรับองค์กรปกครองส่วนท้องถิ่น (อบต. ,เทศบาล และเมืองพัทยา เสนอขอประสานโครงการกับองค์กรบริหารส่วนจังหวัดและหน่วยงานอื่น) และลงรายละเอียดในแผนพัฒนาท้องถิ่น

2. ให้คณะกรรมการประสานแผน ฯ ระดับอำเภอ ประชุมพร้อมกลั่นกรอง แล้วจัดเรียงลำดับความสำคัญของโครงการจาก ผ.02/2
3. ให้ประธานคณะกรรมการประสานแผน ฯ ระดับอำเภอ เป็นผู้มีหน้าที่จัดส่งโครงการพัฒนาที่ขอประสาน โดยใช้เลขหนังสือของหน่วยงานของประสาน ฯ
4. การนำแผนพัฒนาท้องถิ่นไปใช้ (จัดทำงบประมาณ) องค์กรปกครองส่วนท้องถิ่นสามารถใช้ แบบ ผ.02 แบบ ผ.02/1 และแบบ ผ.02/2 โดยไม่ต้องแก้ไขแบบที่ใช้

114

บัญชีครุภัณฑ์

แผนพัฒนาท้องถิ่น (พ.ศ.2566 - 2570)

องค์การบริหารส่วนตำบลเหลล

ที่	แผนงาน	หมวด	ประเภท	เป้าหมาย (ผลผลิตของ ครุภัณฑ์)	งบประมาณ					หน่วยงาน รับผิดชอบหลัก
					2566 (บาท)	2567 (บาท)	2568 (บาท)	2569 (บาท)	2570 (บาท)	
1.	เคหะและชุมชน - งานกำจัดขยะมูล ฝอยและสิ่งปฏิกูล	ครุภัณฑ์	ครุภัณฑ์ ยานพาหนะและ ขนส่ง	เพื่อจัดซื้อรถบรรทุกขยะขนาด 6 ตัน 6 ล้อ ปริมาตรกระบอกลูกสูบไม่ต่ำกว่า 6,000 ซีซี หรือ กำลังเครื่องยนต์สูงสุดไม่ต่ำกว่า 170 กิโลวัตต์ แบบ อัดท้าย 1 คัน	3,300,000	3,300,000	3,300,000	3,300,000	3,300,000	กองช่าง
2.	การรักษาความสงบ ภายใน - งานป้องกันและ บรรเทาสาธารณภัย	ครุภัณฑ์	ครุภัณฑ์สนาม	เพื่อจัดซื้อเต็นท์สนามขนาดใหญ่ทรงโค้งพร้อม ผ้าใบ จำนวน 1 หลัง	200,000	200,000	200,000	200,000	200,000	สำนักปลัด
3.	อุตสาหกรรมและการ โยธา - งานก่อสร้าง	ครุภัณฑ์	ครุภัณฑ์ ยานพาหนะและ ขนส่ง	เพื่อจัดซื้อรถกระเช้าไฟฟ้า จำนวน 1 คัน ตาม ประกาศเกณฑ์ราคากลางและคุณลักษณะพื้นฐาน ครุภัณฑ์กำหนด	3,000,000	3,000,000	3,000,000	3,000,000	3,000,000	กองช่าง
4.	การศึกษา - งานระดับก่อนวัย เรียนและ ประถมศึกษา	ครุภัณฑ์	ครุภัณฑ์งานบ้าน งานครัว	เพื่อจัดซื้อเครื่องกรองน้ำ จำนวน 1 เครื่อง ตาม ประกาศเกณฑ์ราคากลางและคุณลักษณะพื้นฐาน ครุภัณฑ์กำหนด	100,000	100,000	100,000	100,000	100,000	กองการศึกษา
5.	เคหะและชุมชน - งานกำจัดมูลฝอย และสิ่งปฏิกูล	ครุภัณฑ์	ครุภัณฑ์อื่นๆ	เพื่อจัดซื้อถังขยะประเภทต่างๆ (ราคาตาม ท้องตลาด)	300,000	300,000	300,000	-	-	สำนักปลัด

115

บัญชีครุภัณฑ์

แผนพัฒนาท้องถิ่น (พ.ศ.2566 - 2570)

องค์การบริหารส่วนตำบลเหลล

ที่	แผนงาน	หมวด	ประเภท	เป้าหมาย (ผลผลิตของ ครุภัณฑ์)	งบประมาณ					หน่วยงาน รับผิดชอบหลัก
					2566 (บาท)	2567 (บาท)	2568 (บาท)	2569 (บาท)	2570 (บาท)	
6.	การรักษาความสงบ ภายใน - งานป้องกันและ บรรเทาสาธารณภัย	ครุภัณฑ์	ครุภัณฑ์จราจร	เพื่อจัดซื้อป้ายหยุดตรวจ จำนวน 2 ป้าย (ราคา ตามท้องตลาด)	50,000	50,000	50,000	-	-	กองช่าง
7.	การรักษาความสงบ ภายใน - งานป้องกันและ บรรเทาสาธารณภัย	ครุภัณฑ์	ครุภัณฑ์เครื่อง ดับเพลิง	เพื่อจัดซื้อถังดับเพลิงชนิดเคมีแห้ง ตามมาตรฐาน มอก. จำนวน 2 ถัง	5,000	5,000	5,000	-	-	สำนักปลัด
รวม 7 โครงการ					6,955,000	6,955,000	6,955,000	6,600,000	6,600,000	

- หมายเหตุ 1. แผนงาน ให้ลงแผนงานตามรูปแบบและรายการจำแนกประเภทรายรับ-รายจ่าย งบประมาณรายจ่ายประจำปีขององค์กรปกครองส่วนท้องถิ่น เช่น แผนงาน
การศึกษา แผนงานสังคมสงเคราะห์ เป็นต้น
2. หมวด ให้ลงหมวดครุภัณฑ์ตามชื่อที่ปรากฏตามหนังสือกรมส่งเสริมการปกครองท้องถิ่น ด่วนที่สุด ที่ มท 0808.2/ว 1248 เรื่อง แนวทางการพิจารณา
สิ่งของที่จัดเป็นวัสดุและครุภัณฑ์ตามหลักการจำแนกประเภทรายจ่ายตามงบประมาณ ลงวันที่ 27 มิถุนายน 2559 เช่น ค่าครุภัณฑ์ เป็นต้น
3. ประเภท ให้ลงประเภทครุภัณฑ์ตามชื่อที่ปรากฏตามหนังสือกรมส่งเสริมการปกครองท้องถิ่น ด่วนที่สุด ที่ มท 0808.2/ว 1248 เรื่อง แนวทางการ
พิจารณาสิ่งของที่จัดเป็นวัสดุและครุภัณฑ์ตามหลักการจำแนกประเภทรายจ่ายตามงบประมาณ ลงวันที่ 27 มิถุนายน 2559 เช่น ครุภัณฑ์สำนักงาน
ครุภัณฑ์การศึกษา ครุภัณฑ์ยานพาหนะและขนส่ง เป็นต้น
4. เป้าหมาย (ผลผลิตของครุภัณฑ์) แสดงรายละเอียด จำนวน สถานที่ตั้ง ขนาด ปริมาณหรือคุณลักษณะที่จำเป็น เป็นต้น

ส่วนที่ 4

ส่วนที่ 4 การติดตามและประเมินผล

4.1 การติดตามและประเมินผลยุทธศาสตร์

ตามพระราชบัญญัติกำหนดแผนและขั้นตอนการกระจายอำนาจให้แก่องค์กรปกครองส่วนท้องถิ่น พ.ศ.2542 ได้กำหนดให้องค์กรปกครองส่วนท้องถิ่น มีอำนาจและหน้าที่ในการจัดทำแผนพัฒนาท้องถิ่นของตนเอง โดยในการจัดทำแผนพัฒนาขององค์กรปกครองส่วนท้องถิ่นนั้น จะต้องดำเนินการตามระเบียบกระทรวงมหาดไทย ว่าด้วยการจัดทำแผนพัฒนาขององค์กรปกครองส่วนท้องถิ่น พ.ศ.2548 และที่แก้ไขเพิ่มเติมถึง (ฉบับที่ 3) พ.ศ.2561 ทั้งนี้ แผนพัฒนาท้องถิ่นจะต้องสอดคล้องกับแผนพัฒนาจังหวัด ยุทธศาสตร์การพัฒนาขององค์กรปกครองส่วนท้องถิ่นในเขตจังหวัด แผนพัฒนาอำเภอ แผนพัฒนาตำบล แผนพัฒนาหมู่บ้านหรือแผนชุมชน อันมีลักษณะเป็นการ กำหนดรายละเอียดแผนงาน ดังนั้น จึงต้องมีการกำหนดยุทธศาสตร์การพัฒนาขององค์กรปกครองส่วนท้องถิ่นใน เขตจังหวัดขึ้น ตามกระบวนการพิจารณาจากประชาคมท้องถิ่นระดับจังหวัด ร่วมกับคณะกรรมการพัฒนาองค์การ บริหารส่วนจังหวัด คณะกรรมการประสานแผนพัฒนาท้องถิ่นระดับจังหวัด ผู้แทนองค์กรปกครองส่วนท้องถิ่นในเขต จังหวัด ร่วมกันจัดทำ ทบทวน หรือเปลี่ยนแปลงยุทธศาสตร์การพัฒนาขององค์กรปกครองส่วนท้องถิ่นในเขตจังหวัด เพื่อให้การจัดทำแผนพัฒนาขององค์กรปกครองส่วนท้องถิ่นเกิดประสิทธิภาพ ประสิทธิผล โดยนำยุทธศาสตร์การ พัฒนาขององค์กรปกครองส่วนท้องถิ่นในเขตจังหวัดไปใช้เป็นแนวทางในการจัดทำแผนพัฒนาท้องถิ่นของตนเองได้ ต่อไป และเพื่อให้สามารถบูรณาการกับแผนพัฒนาจังหวัด แผนปฏิบัติการประจำปีของจังหวัดและตอบสนอง ความต้องการของประชาชนอันจะนำไปสู่การจัดทำงบประมาณ ที่มีประสิทธิภาพในท้องถิ่นได้อย่างแท้จริง เป็น เครื่องมือในการพัฒนาท้องถิ่นให้เข้มแข็ง เกิดประโยชน์สูงสุดต่อประชาชนในท้องถิ่น

ดังนั้น องค์กรปกครองส่วนท้องถิ่น จึงต้องกำหนดยุทธศาสตร์การพัฒนาขององค์กรปกครองส่วน ท้องถิ่นให้สอดคล้องยุทธศาสตร์การพัฒนาขององค์กรปกครองส่วนท้องถิ่นในเขตจังหวัด เพื่อนำไปสู่การบูรณาการ ร่วมกัน ให้เกิดความสอดคล้องกับแผนพัฒนาจังหวัด สามารถเชื่อมโยงไปสู่แผนพัฒนากลุ่มจังหวัด แผนพัฒนาภาค แผนพัฒนาเศรษฐกิจและสังคมแห่งชาติ ฉบับที่ 12 แผนยุทธศาสตร์ชาติ 20 ปี ไทยแลนด์ 4.0 และในการจัดทำ แผนพัฒนาท้องถิ่น (พ.ศ.2566 - 2570) จะต้องมีการติดตามและติดตามและประเมินผลยุทธศาสตร์เพื่อความ สอดคล้องแผนพัฒนาท้องถิ่นขององค์กรปกครองส่วนท้องถิ่น ตามระเบียบกระทรวงมหาดไทย ว่าด้วยการจัดทำแผน ขององค์กรปกครองส่วนท้องถิ่น พ.ศ.2548 และที่แก้ไขเพิ่มเติมถึง (ฉบับที่ 3) พ.ศ.2561 โดยคณะกรรมการติดตาม และประเมินผลแผนพัฒนาท้องถิ่น จะต้องดำเนินการให้คะแนนตามเกณฑ์ที่กำหนดไว้ ซึ่งเป็นส่วนหนึ่งของการ ติดตามและประเมินผลแผนพัฒนา โดยดำเนินการให้แล้วเสร็จภายในหกสิบวัน นับแต่วันที่ประกาศใช้งบประมาณ รายจ่าย รายละเอียดแนวทางการพิจารณาตามหนังสือกระทรวงมหาดไทย ด่วนที่สุด ที่ มท 0810.3/ว 2931 ลง วันที่ 15 พฤษภาคม 2562 เรื่อง ชักซ้อมแนวทางการทบทวนแผนพัฒนาท้องถิ่น (พ.ศ.2561 - 2565) ขององค์กร ปกครองส่วนท้องถิ่น ดังนี้

**แนวทางการพิจารณาการติดตามและประเมินผลยุทธศาสตร์
เพื่อความสอดคล้องแผนพัฒนาท้องถิ่นขององค์กรปกครองส่วนท้องถิ่น**

ประเด็นการพิจารณา	คะแนน
1. ข้อมูลสภาพทั่วไปและข้อมูลพื้นฐานขององค์กรปกครองส่วนท้องถิ่น	20
2. การวิเคราะห์สถานการณ์และศักยภาพ	20
3. ยุทธศาสตร์ประกอบด้วย	60
3.1 ยุทธศาสตร์ขององค์กรปกครองส่วนท้องถิ่น	(10)
3.2 ยุทธศาสตร์ขององค์กรปกครองส่วนท้องถิ่นในเขตจังหวัด	(10)
3.3 ยุทธศาสตร์จังหวัด	(10)
3.4 วิสัยทัศน์	(5)
3.5 กลยุทธ์	(5)
3.6 เป้าประสงค์ของแต่ละประเด็นกลยุทธ์	(5)
3.7 จุดยืนทางยุทธศาสตร์	(5)
3.8 แผนงาน	(5)
3.9 ความเชื่อมโยงของยุทธศาสตร์ในภาพรวม	(5)
รวมคะแนน	100

แนวทางเบื้องต้นในการให้คะแนนแนวทางการพิจารณาการติดตามและประเมินผลยุทธศาสตร์
เพื่อความสอดคล้องแผนพัฒนาท้องถิ่นขององค์กรปกครองส่วนท้องถิ่น

ประเด็นการ พิจารณา	รายละเอียดหลักเกณฑ์	คะแนน เต็ม	คะแนน ที่ได้
1. ข้อมูลสภาพทั่วไป และข้อมูลพื้นฐาน ขององค์กรปกครอง ส่วนท้องถิ่น	ควรประกอบด้วยข้อมูลดังนี้ (1) ข้อมูลเกี่ยวกับด้านกายภาพ เช่น ที่ตั้งของหมู่บ้าน/ชุมชน/ตำบล ลักษณะภูมิประเทศ ลักษณะภูมิอากาศ ลักษณะของที่ดิน ลักษณะของ แหล่งน้ำ ลักษณะของป่าไม้ ฯลฯ ด้านการเมือง/การปกครอง เช่น เขต การปกครองการเลือกตั้ง ฯลฯ	20 (3)	
	(2) ข้อมูลเกี่ยวกับด้านการเมือง/การปกครอง เช่น เขตการปกครอง การเลือกตั้ง ฯลฯ ประชากร เช่น ข้อมูลเกี่ยวกับจำนวนประชากร และ ช่วงอายุและจำนวนประชากร ฯลฯ	(2)	
	(3) ข้อมูลเกี่ยวกับสภาพทางสังคม เช่น การศึกษา สาธารณสุข อาชญากรรม ยาเสพติด การสังคมสงเคราะห์	(3)	
	(4) ข้อมูลเกี่ยวกับระบบบริหารพื้นฐาน เช่น การคมนาคมขนส่ง การ ไฟฟ้า การประปา โทรศัพท์ ฯลฯ	(2)	
	(5) ข้อมูลเกี่ยวกับระบบเศรษฐกิจ เช่น การเกษตร การประมง การ ประมงสัตว์ การบริการ การท่องเที่ยว อุตสาหกรรม การพาณิชย์/กลุ่ม อาชีพแรงงาน ฯลฯ	(2)	
	(6) ข้อมูลเกี่ยวกับศาสนา ประเพณี วัฒนธรรม เช่น การนับถือศาสนา ประเพณี และงานประจำปี ภูมิปัญญาท้องถิ่น ภาษาถิ่น สินค้าพื้นเมือง และของที่ระลึก ฯลฯ และอื่นๆ	(2)	
	(7) ข้อมูลเกี่ยวกับทรัพยากรธรรมชาติ เช่น น้ำ ป่าไม้ ภูเขา คุณภาพ ของทรัพยากรธรรมชาติ ฯลฯ	(2)	
	(8) การสำรวจและจัดเก็บข้อมูลเพื่อการจัดทำแผนพัฒนาท้องถิ่นหรือ การใช้ข้อมูล จปฐ.	(2)	
	(9) การประชุมประชาคมท้องถิ่น รูปแบบ วิธีการ และการดำเนินการ ประชุมประชาคมท้องถิ่นโดยใช้กระบวนการร่วมคิด ร่วมทำ ร่วม ตัดสินใจ ร่วมตรวจสอบ ร่วมรับประโยชน์ ร่วมแก้ไขปัญหา ปรึกษาหารือ แลกเปลี่ยนเรียนรู้ เพื่อแก้ไขปัญหาสำหรับการพัฒนา ท้องถิ่นตามอำนาจหน้าที่ขององค์กรปกครองส่วนท้องถิ่น	(3)	

ประเด็น การพิจารณา	รายละเอียดหลักเกณฑ์	คะแนน เต็ม	คะแนน ที่ได้
2. การวิเคราะห์ สภาพการณ์และ ศักยภาพ	ควรประกอบด้วยข้อมูลดังนี้ (1) การวิเคราะห์ที่ครอบคลุมความเชื่อมโยง ความสอดคล้องยุทธศาสตร์ จังหวัด ยุทธศาสตร์การพัฒนาขององค์กรปกครองส่วนท้องถิ่นในเขต จังหวัด ยุทธศาสตร์ขององค์กรปกครองส่วนท้องถิ่น นโยบายของ ผู้บริหารท้องถิ่น รวมถึงความเชื่อมโยงแผนยุทธศาสตร์ชาติ 20 ปี แผนพัฒนาเศรษฐกิจและสังคมแห่งชาติ และ Thailand 4.0	20 (5)	
	(2) การวิเคราะห์การใช้ผังเมืองรวมหรือผังเมืองเฉพาะและการบังคับใช้ ผลของการบังคับใช้ สภาพการณ์ที่เกิดขึ้นต่อการพัฒนาท้องถิ่น	(3)	
	(3) การวิเคราะห์ทางสังคม เช่น ด้านแรงงาน การศึกษา สาธารณสุข ความยากจน อาชญากรรม ปัญหายาเสพติด เทคโนโลยี จารีต ประเพณี วัฒนธรรม ภูมิปัญญาท้องถิ่น เป็นต้น	(3)	
	(4) การวิเคราะห์ทางเศรษฐกิจ ข้อมูลด้านรายได้ครัวเรือน การส่งเสริมอาชีพ กลุ่มอาชีพ กลุ่มทางสังคม การพัฒนาอาชีพและกลุ่มต่างๆ สภาพทางเศรษฐกิจ และความเป็นอยู่ทั่วไป เป็นต้น	(3)	
	(5) การวิเคราะห์สิ่งแวดล้อม พื้นที่สีเขียว ธรรมชาติต่างๆ ทางภูมิศาสตร์ กระบวนการหรือสิ่งที่เกิดขึ้น การประดิษฐ์ที่มีผลต่อสิ่งแวดล้อมและการพัฒนา	(3)	
	(6) ผลการวิเคราะห์ศักยภาพเพื่อประเมินสถานภาพการพัฒนาในปัจจุบันและ โอกาสการพัฒนาในอนาคตของท้องถิ่น ด้วยเทคนิค SWOT Analysis ที่อาจ ส่งผลต่อการดำเนินงานได้แก่ S-Strengit (จุดแข็ง) W-Weakness (จุดอ่อน) O- Opportunity (โอกาส) และT-Therats (อุปสรรค)	(6)	
3. ยุทธศาสตร์ 3.1 ยุทธศาสตร์ของ องค์กรปกครองส่วน ท้องถิ่น	ควรประกอบด้วยข้อมูลดังนี้ สอดคล้องกับสภาพสังคม เศรษฐกิจ สิ่งแวดล้อม ของท้องถิ่น ประเด็นปัญหาการพัฒนาและแนวทางการพัฒนาที่สอดคล้องกับ ยุทธศาสตร์ขององค์กรปกครองส่วนท้องถิ่น และเชื่อมโยงหลักประชารัฐแผน ยุทธศาสตร์ชาติ 20 ปี แผนพัฒนาเศรษฐกิจและสังคมแห่งชาติ และ Thailand 4.0	60 (10)	
3.2 ยุทธศาสตร์ของ องค์กรปกครองส่วน ท้องถิ่นในเขตจังหวัด	สอดคล้องและเชื่อมโยงกับสภาพสังคม เศรษฐกิจ สิ่งแวดล้อมของท้องถิ่น และ ยุทธศาสตร์จังหวัด และเชื่อมโยงหลักประชารัฐแผนยุทธศาสตร์ชาติ 20 ปี แผนพัฒนาเศรษฐกิจและสังคมแห่งชาติและ Thailand 4.0	(10)	
3.3 ยุทธศาสตร์จังหวัด	สอดคล้องกับแผนพัฒนากลุ่มจังหวัด ยุทธศาสตร์พัฒนาภาค แผนพัฒนา เศรษฐกิจและสังคมแห่งชาติ แผนการบริหารราชการแผ่นดิน นโยบาย/ ยุทธศาสตร์ คสช. และนโยบายรัฐบาล หลักประชารัฐ แผนยุทธศาสตร์ชาติ 20 ปี และThailand 4.0	(10)	

ประเด็นการพิจารณา	รายละเอียดหลักเกณฑ์	คะแนนเต็ม	คะแนนที่ได้
3.4 วิสัยทัศน์	วิสัยทัศน์ ซึ่งมีลักษณะแสดงสถานภาพที่องค์กรปกครองส่วนท้องถิ่นต้องการจะเป็นหรือบรรลุถึงอนาคตอย่างชัดเจน สอดคล้องกับโอกาสและศักยภาพที่เป็นลักษณะเฉพาะขององค์กรปกครองส่วนท้องถิ่นและสัมพันธ์กับโครงการพัฒนา	(5)	
3.5 กลยุทธ์	แสดงให้เห็นช่องทาง วิธีการ ภารกิจหรือสิ่งที่ต้องทำตามอำนาจหน้าที่ขององค์กรปกครองส่วนท้องถิ่นที่จะนำไปสู่การบรรลุวิสัยทัศน์ หรือแสดงให้เห็นถึงความชัดเจนในสิ่งที่จะดำเนินการให้บรรลุวิสัยทัศน์นั้น	(5)	
3.6 เป้าประสงค์ของแต่ละประเด็นกลยุทธ์	เป้าประสงค์ของแต่ละประเด็นกลยุทธ์มีความสอดคล้องและสนับสนุนต่อกลยุทธ์ที่จะเกิดขึ้น มุ่งหมายสิ่งหนึ่งสิ่งใดที่ชัดเจน	(5)	
3.7 จุดยืนทางยุทธศาสตร์ (Positioning)	ความมุ่งมั่นอันแน่วแน่ในการวางแผนพัฒนาท้องถิ่น เพื่อให้บรรลุวิสัยทัศน์ขององค์กรปกครองส่วนท้องถิ่น ซึ่งเกิดจากศักยภาพของพื้นที่จริง ที่จะนำไปสู่ผลสำเร็จทางยุทธศาสตร์	(5)	
3.8 แผนงาน	แผนงานหรือจุดมุ่งหมายเพื่อการพัฒนาในอนาคต กำหนดจุดมุ่งหมายในเรื่องใดเรื่องหนึ่งหรือแผนงานที่เกิดจากเป้าประสงค์ ตัวชี้วัด ค่าเป้าหมาย กลยุทธ์ จุดยืนทางยุทธศาสตร์ขององค์กรปกครองส่วนท้องถิ่นที่มีความชัดเจน นำไปสู่การทำโครงการพัฒนาท้องถิ่นในแผนพัฒนาท้องถิ่น โดยระบุแผนงานและความเชื่อมโยงดังกล่าว	(5)	
3.9 ความเชื่อมโยงของยุทธศาสตร์ในภาพรวม	ความเชื่อมโยงองค์รวมที่นำไปสู่การพัฒนาท้องถิ่นที่เกิดผลผลิต/โครงการจากแผนยุทธศาสตร์ชาติ 20 ปี แผนพัฒนาเศรษฐกิจและสังคมแห่งชาติ ฉบับที่ 12 Thailand 4.0 แผนพัฒนาภาค/แผนพัฒนากลุ่มจังหวัด /แผนพัฒนาจังหวัดยุทธศาสตร์การพัฒนาขององค์กรปกครองส่วนท้องถิ่นในเขตจังหวัด และยุทธศาสตร์ขององค์กรปกครองส่วนท้องถิ่น	(5)	
รวมคะแนน		100	

4.2 การติดตามและประเมินผลโครงการขององค์กรปกครองส่วนท้องถิ่น

ในการจัดทำแผนพัฒนาท้องถิ่น (พ.ศ.2566 - 2570) ขององค์กรปกครองส่วนท้องถิ่น จะต้องมีการติดตามและประเมินผลโครงการขององค์กรปกครองส่วนท้องถิ่นเพื่อความสอดคล้องแผนพัฒนาท้องถิ่น ตามระเบียบกระทรวงมหาดไทย ว่าด้วยการจัดทำแผนขององค์กรปกครองส่วนท้องถิ่น พ.ศ.2548 และที่แก้ไขเพิ่มเติมถึง (ฉบับที่ 3) พ.ศ.2561 โดยคณะกรรมการติดตามและประเมินผลแผนพัฒนาท้องถิ่น จะต้องดำเนินการให้คะแนนตาม

เกณฑ์ที่กำหนดไว้ ซึ่งเป็นส่วนหนึ่งของการติดตามและประเมินผลแผนพัฒนา โดยดำเนินการให้แล้วเสร็จภายในหก สิบวัน นับแต่วันที่ประกาศใช้งบประมาณรายจ่าย รายละเอียดแนวทางการพิจารณาตามหนังสือกระทรวงมหาดไทย ด่วนที่สุด ที่ มท 0810.3/ว 2931 ลงวันที่ 15 พฤษภาคม 2562 เรื่อง ชักซ้อมแนวทางการทบทวนแผนพัฒนา ท้องถิ่น (พ.ศ.2561 – 2565) ขององค์กรปกครองส่วนท้องถิ่น ดังนี้

แนวทางการพิจารณาการติดตามและประเมินผลโครงการ

เพื่อความสอดคล้องแผนพัฒนาท้องถิ่น (พ.ศ. 2566 - 2570) ขององค์กรปกครองส่วนท้องถิ่น

ประเด็นการพิจารณา	คะแนน
1. การสรุปสถานการณ์การพิจารณา	10
2. การประเมินผลการนำแผนพัฒนาท้องถิ่นไปปฏิบัติในเชิงปริมาณ	10
3. การประเมินผลการนำแผนพัฒนาท้องถิ่นไปปฏิบัติในเชิงคุณภาพ	10
4. แผนงานและยุทธศาสตร์การพิจารณา	10
5. โครงการพัฒนา ประกอบด้วย	60
5.1 ความชัดเจนของชื่อโครงการ	(5)
5.2 กำหนดวัตถุประสงค์สอดคล้องกับโครงการ	(5)
5.3 เป้าหมาย (ผลผลิตของโครงการ) มีความชัดเจนนำไปสู่การตั้งงบประมาณได้ถูกต้อง	(5)
5.4 โครงการมีความสอดคล้องกับแผนยุทธศาสตร์ชาติ 20 ปี	(5)
5.5 เป้าหมาย (ผลผลิตของโครงการ) มีความสอดคล้องกับแผนพัฒนาเศรษฐกิจและสังคมแห่งชาติ	(5)
5.6 โครงการมีความสอดคล้องกับ Thailand 4.0	(5)
5.7 โครงการสอดคล้องกับยุทธศาสตร์จังหวัด	(5)
5.8 โครงการแก้ไขปัญหาความยากจนหรือการเสริมสร้างให้ประเทศชาติมั่นคง มั่งคั่ง ยั่งยืน ภายใต้หลักประชารัฐ	(5)
5.9 งบประมาณ มีความสอดคล้องกับเป้าหมาย (ผลผลิตของโครงการ)	(5)
5.10 มีการประมาณการราคาถูกต้องตามหลักวิธีการงบประมาณ	(5)
5.11 มีการกำหนดตัวชี้วัด (KPI) และสอดคล้องกับวัตถุประสงค์และผลคาดว่าจะได้รับ	(5)
5.12 ผลที่คาดว่าจะได้รับ สอดคล้องกับวัตถุประสงค์	(5)
รวมคะแนน	100

แนวทางเบื้องต้นในการให้คะแนนแนวทางการพิจารณาการติดตามและประเมินผลโครงการ
เพื่อความสอดคล้องแผนพัฒนาท้องถิ่น (พ.ศ.2566 - 2570) ขององค์กรปกครองส่วนท้องถิ่น

ประเด็น การพิจารณา	รายละเอียดหลักเกณฑ์	คะแนน เต็ม	คะแนน ที่ได้
1. การสรุปสถานการณ์ การพัฒนา	เป็นการวิเคราะห์กรอบการจัดทำยุทธศาสตร์ขององค์กรปกครองส่วนท้องถิ่น (ใช้การวิเคราะห์ SWOT Analysis/Demand (Demand Analysis)/Global Demand และ Trend ปัจจัยและสถานการณ์การเปลี่ยนแปลงที่มีผลต่อการพัฒนา อย่างน้อยต้องประกอบด้วยการวิเคราะห์ศักยภาพด้านเศรษฐกิจ, ด้านสังคม, ด้านทรัพยากรธรรมชาติและสิ่งแวดล้อม)	10	
2. การประเมินผลการนำ แผนพัฒนาท้องถิ่นไป ปฏิบัติในเชิงปริมาณ	1) การควบคุมที่มีตัวเลขต่างๆ เพื่อนำมาใช้วัดผลในเชิงปริมาณ เช่น การวัดจำนวนโครงการ กิจกรรม งานต่างๆ ก็คือผลผลิตนั่นเองว่าเป็นไปตามที่ตั้งเป้าหมายเอาไว้หรือไม่จำนวนที่ดำเนินการจริงตามที่ได้กำหนดไว้เท่าไร จำนวนที่ไม่สามารถดำเนินการได้มีจำนวนเท่าไร สามารถอธิบายได้ตามหลักประสิทธิภาพ (Efficiency) ของการพัฒนาท้องถิ่นตามอำนาจหน้าที่ที่ได้กำหนดไว้ 2) วิเคราะห์ผลกระทบ/สิ่งที่กระทบ (Impact) โครงการที่ดำเนินการในเชิงปริมาณ (Qualitative)	10	
3. การประเมินผลการนำ แผนพัฒนาท้องถิ่นไป ปฏิบัติในเชิงคุณภาพ	1) การประเมินประสิทธิผลของแผนพัฒนาในเชิงคุณภาพคือการนำเอาเทคนิคๆ มาใช้เพื่อวัดค่าภารกิจ โครงการ กิจกรรม งานต่างๆ ที่ดำเนินการในพื้นที่นั้นๆ ตรงต่อความต้องการของประชาชนหรือไม่และเป็นไปตามอำนาจหน้าที่หรือไม่ ประชาชนพึงพอใจหรือไม่ สิ่งของ วัสดุ ครุภัณฑ์ การดำเนินการต่างๆ มีสภาพหรือลักษณะถูกต้อง ครบถ้วน สามารถใช้ได้ตามวัตถุประสงค์หรือไม่ ซึ่งเป็นไปตามหลักประสิทธิผล (Effectiveness) ผลการปฏิบัติราชการตามที่บรรลุวัตถุประสงค์ และเป้าหมายของแผนปฏิบัติราชการตามที่ได้รับงบประมาณมาดำเนินการ รวมถึงสามารถเทียบเคียงกับส่วนราชการหรือหน่วยงาน 2) วิเคราะห์ผลกระทบ/สิ่งที่กระทบ (Impact) โครงการที่ดำเนินการในเชิงคุณภาพ (Qualitative)	10	
4. แผนงานและ ยุทธศาสตร์การพัฒนา	1) วิเคราะห์แผนงาน งาน ที่เกิดจากด้านต่างๆ มีความสอดคล้องกับยุทธศาสตร์ขององค์กรปกครองส่วนท้องถิ่นในมิติต่างๆ จนนำไปสู่การจัดทำโครงการพัฒนาท้องถิ่นโดยใช้ SWOT Analysis/Demand (Demand Analysis)/Global Demand/ Trend 2) วิเคราะห์แผนงาน งาน ที่เกิดจากด้านต่างๆ ที่สอดคล้องกับการแก้ไขปัญหาความยากจน หลักประชารัฐ	10	

ประเด็น การพิจารณา	รายละเอียดหลักเกณฑ์	คะแนน เต็ม	คะแนน ที่ได้
5. โครงการพัฒนา 5.1 ความชัดเจนของ ชื่อโครงการ	<p>ควรประกอบด้วยข้อมูลดังนี้</p> <p>เป็นโครงการที่มีวัตถุประสงค์สนองต่อยุทธศาสตร์การพัฒนาขององค์กรปกครองส่วนท้องถิ่นและดำเนินการเพื่อให้การพัฒนาบรรลุตามวิสัยทัศน์ขององค์กรปกครองส่วนท้องถิ่นที่กำหนดไว้ ชื่อโครงการมีความชัดเจน มุ่งไปเรื่องใดเรื่องหนึ่ง อ่านแล้วเข้าใจได้ว่าจะพัฒนาอะไรในอนาคต</p>	60 (5)	
5.2 กำหนด วัตถุประสงค์ สอดคล้องกับโครงการ	มีวัตถุประสงค์ชัดเจน (clear objective) โครงการต้องกำหนดวัตถุประสงค์สอดคล้องกับความเป็นมาของโครงการ สอดคล้องกับหลักการและเหตุผล วิธีการดำเนินงานต้องสอดคล้องกับวัตถุประสงค์ ความเป็นไปได้ชัดเจน มีลักษณะเฉพาะเจาะจง	(5)	
5.3 เป้าหมาย (ผลผลิตของโครงการ) มีความชัดเจนนำไปสู่ การตั้งงบประมาณได้ ถูกต้อง	สภาพที่อยากให้เกิดขึ้นในอนาคตเป็นทิศทางที่ต้องไปให้ถึงเป้าหมายต้องชัดเจน สามารถระบุจำนวนเท่าไร กลุ่มเป้าหมายคืออะไร มีผลผลิตอย่างไร กลุ่มเป้าหมายพื้นที่ดำเนินงาน และระยะเวลาดำเนินงานอธิบายให้ชัดเจนว่าโครงการนี้จะทำที่ไหน เริ่มต้นในช่วงเวลาใดและจบลงเมื่อไร ใครคือกลุ่มเป้าหมายของโครงการ หากกลุ่มเป้าหมายมีหลายกลุ่ม ให้บอกชัดเจนไปว่าใครคือกลุ่มเป้าหมายหลัก ใครคือกลุ่มเป้าหมายรอง	(5)	
5.4 โครงการมีความ สอดคล้องกับแผน ยุทธศาสตร์ 20 ปี	โครงการสอดคล้องกับ (1) ความมั่นคง (2) การสร้างความสามารถในการแข่งขัน (3) การพัฒนาเสริมสร้างศักยภาพคน (4) การสร้างโอกาสความเสมอภาคและเท่าเทียมกันทางสังคม (5) การสร้างการเติบโตบนคุณภาพชีวิตที่เป็นมิตรต่อสิ่งแวดล้อม (6) การปรับสมดุลและพัฒนาระบบการบริหารจัดการภาครัฐ เพื่อให้เกิดความมั่นคง มั่งคั่ง ยั่งยืน	(5)	
5.5 เป้าหมาย (ผลผลิตของโครงการ) มีความสอดคล้องกับ แผนพัฒนาเศรษฐกิจ และสังคมแห่งชาติ	โครงการมีความสอดคล้องแผนพัฒนาเศรษฐกิจและสังคมแห่งชาติฉบับที่ 12 โดย (1) ยึดหลักปรัชญาเศรษฐกิจพอเพียง (2) ยึดคนเป็นศูนย์กลางพัฒนา (3) ยึดวิสัยทัศน์ภายใต้ยุทธศาสตร์ชาติ 20 ปี (4) ยึดเป้าหมายอนาคตประเทศไทย 2579 (5) ยึดหลักการนำไปสู่ปฏิบัติให้เกิดผลสัมฤทธิ์อย่างจริงจังใน 5 ปีที่ต่อยอดไปสู่ผลสัมฤทธิ์ที่เป็นเป้าหมายระยะยาว ภายใต้แนวทางการพัฒนา (1) การยกระดับศักยภาพการแข่งขันและการหลุดพ้นกับดักรายได้ปานกลางสู่รายได้สูง (2) การพัฒนาศักยภาพคนตามช่วงวัยและการปฏิรูประบบเพื่อสร้างสังคมสูงวัยอย่างมีคุณภาพ (3) การลดความเหลื่อมล้ำทางสังคม (4) การรองรับการเชื่อมโยงภูมิภาคและความเป็นเมือง (5) การสร้างความเจริญเติบโตทางเศรษฐกิจและสังคมอย่างเป็นมิตรกับสิ่งแวดล้อม (6) การบริหารราชการแผ่นดินที่มีประสิทธิภาพ	(5)	

ประเด็น การพิจารณา	รายละเอียดหลักเกณฑ์	คะแนน เต็ม	คะแนน ที่ได้
5.6 โครงการมีความ สอดคล้อง Thailand 4.0	โครงการมีลักษณะหรือสอดคล้องกับการปรับเปลี่ยนโครงสร้างเศรษฐกิจ ไปสู่ Value-Based Economy หรือเศรษฐกิจที่ขับเคลื่อนด้วยนวัตกรรม ทำน้อย ได้มาก เช่น (1) เปลี่ยนจากการผลิตสินค้า โภคภัณฑ์ไปสู่สินค้า เชิงนวัตกรรม (2) เปลี่ยนจากการขับเคลื่อนประเทศด้วย ภาคอุตสาหกรรม ไปสู่การขับเคลื่อนด้วยเทคโนโลยี ความคิดสร้างสรรค์ และนวัตกรรม (3) เปลี่ยนจากการเน้นภาคการผลิตสินค้าไปสู่การเน้น ภาคบริการมากขึ้น รวมถึงโครงการที่เติมเต็มด้วยวิทยาการ ความคิด สร้างสรรค์ นวัตกรรม วิทยาศาสตร์ เทคโนโลยี และการวิจัยและพัฒนา แล้วต่อยอดความได้เปรียบเชิงเปรียบเทียบ เช่น ด้านการเกษตร เทคโนโลยีชีวภาพ สาธารณสุข วัฒนธรรม ฯลฯ	(5)	
5.7 โครงการ สอดคล้องกับ ยุทธศาสตร์จังหวัด	โครงการพัฒนาท้องถิ่นมีความสอดคล้องกับห้วงระยะเวลาของ แผนพัฒนาจังหวัดที่ได้กำเนิดขึ้น เพื่อขับเคลื่อนการพัฒนาท้องถิ่นเสมือน หนึ่งการขับเคลื่อนการพัฒนาจังหวัด ซึ่งไม่สามารถแยกส่วนใดส่วนหนึ่ง ออกจากกันได้ นอกจากนี้โครงการพัฒนาท้องถิ่นต้องเป็นโครงการ เชื่อมต่อหรือเดินทางไปด้วยกันกับยุทธศาสตร์จังหวัดที่ได้กำหนดขึ้นเป็น ปัจจุบัน	(5)	
5.8 โครงการแก้ไข ปัญหาความยากจน หรือการเสริมสร้างให้ ประเทศชาติมั่นคง มั่งคั่ง ยั่งยืน ภายใต้ หลักประชารัฐ	เป็นโครงการที่ดำเนินการภายใต้พื้นฐานความพอเพียงที่ประชาชน ดำเนินการเองหรือร่วมดำเนินการ เป็นโครงการต่อยอดและขยายได้ เป็น โครงการที่ประชาชนต้องการเพื่อให้เกิดความยั่งยืน ซึ่งมีลักษณะที่จะให้ ท้องถิ่นมีความมั่นคง มั่งคั่ง ยั่งยืน เป็นท้องถิ่นที่พัฒนาแล้วด้วยการพัฒนา ปรัชญาเศรษฐกิจพอเพียง	(5)	
5.9 งบประมาณมี ความสอดคล้องกับ เป้าหมาย (ผลผลิต ของโครงการ)	งบประมาณโครงการพัฒนาจะต้องคำนึงถึงหลักสำคัญ 5 ประการในการ จัดทำโครงการได้แก่ (1) ความประหยัด (Economy) (2) ความมี ประสิทธิภาพ (Efficiency) (3) ความมีประสิทธิภาพ (Effectiveness) (4) ความยุติธรรม (Equity) (5) ความโปร่งใส (Transparency)	(5)	
5.10 มีการประมาณ การราคาถูกต้องตาม หลักวิธีการ งบประมาณ	การประมาณราคาเพื่อการพัฒนาต้องให้สอดคล้องกับโครงการถูกต้อง ตามหลักวิชาการทางช่าง หลักของราคากลาง ราคากลางท้องถิ่น มีความ โปร่งใสในการกำหนดราคาและตรวจสอบในเชิงประจักษ์	(5)	

ประเด็น การพิจารณา	รายละเอียดหลักเกณฑ์	คะแนน เต็ม	คะแนน ที่ได้
5.11 มีการกำหนด ตัวชี้วัด (KPI) และ สอดคล้องกับ วัตถุประสงค์และผลที่ คาดว่าจะได้รับ	มีการกำหนดตัวชี้วัดผลงาน (Key Performancy Indicator : KPI) ที่ สามารถวัดได้ (measurable) ใช้บอกประสิทธิผล (effectiveness) ใช้บอกประสิทธิภาพ (efficiency) ได้ เช่น การกำหนดความพึงพอใจ การกำหนดร้อยละ การกำหนดอันเกิดจากผลของวัตถุประสงค์ที่เกิดที่สิ่งที่ได้รับ (การคาดการณ์ คาดว่าจะได้รับ)	(5)	
5.12 ผลที่คาดว่าจะ ได้รับสอดคล้องกับ วัตถุประสงค์	ผลที่ได้รับเป็นสิ่งที่เกิดขึ้นได้จริงจากการดำเนินการตามโครงการพัฒนาซึ่งสอดคล้องกับวัตถุประสงค์ที่ตั้งไว้ การได้ผลหรือผลที่เกิดขึ้นจะต้องเท่ากับวัตถุประสงค์หรือมากกว่าวัตถุประสงค์ ซึ่งการเขียนวัตถุประสงค์ควรคำนึงถึง (1) ความเป็นไปได้และมีความเฉพาะเจาะจง ในการดำเนินงานตามโครงการ (2) วัดและประเมินผลดับของความสำเร็จได้ (3) ระบุสิ่งที่ต้องการดำเนินงานอย่างชัดเจนและเฉพาะเจาะจงมากที่สุดและสามารถปฏิบัติได้ (4) เป็นเหตุเป็นผล สอดคล้องกับความเป็นจริง (5) ส่งผลต่อการบ่งบอกเวลาได้	(5)	
รวมคะแนน		100	

สรุปรายงานผลการดำเนินการ ประจำปีงบประมาณ พ.ศ.						
ลำดับ ที่	รายการ	โครงการ	งบประมาณ	โครงการที่สามารถดำเนินการได้ (..... โครงการ)		
				คิดเป็นร้อยละ ของ แผนพัฒนา ท้องถิ่นสี่ปี	คิดเป็นร้อย ละของ แผนการ ดำเนินงาน	คิดเป็นร้อยละ ของ ข้อบัญญัติ+ เงินสะสม
1	บรรจุในแผนพัฒนา ท้องถิ่น					
2	ตั้งในข้อบัญญัติ งบประมาณ					
3	จากเงินสะสม					
4	จัดทำแผนการ ดำเนินงาน - ข้อบัญญัติ = + - เงินสะสม =					
5	สามารถดำเนินการได้ - ข้อบัญญัติ = + - เงินสะสม =					

(1.2) การวัดผลในเชิงคุณภาพ (Quality)

การจัดผลเชิงคุณภาพ ใช้การสำรวจความพึงพอใจในการวัดผลเชิงคุณภาพโดยภาพรวม โดยได้มีการประเมินความพึงพอใจ ซึ่งการประเมินความพึงพอใจทำให้ทราบถึงผลเชิงคุณภาพในการดำเนินงานของเทศบาลในภาพรวม

โดยเครื่องมือที่ใช้ในการประเมินความพึงพอใจ มีดังนี้

แบบที่ 3/3 แบบประเมินความพึงพอใจต่อผลการดำเนินงานขององค์กรปกครองส่วนท้องถิ่น

แบบที่ 3/4 แบบประเมินความพึงพอใจของผู้รับบริการในงานบริการขององค์กรปกครองส่วนท้องถิ่น

4.4 ข้อเสนอแนะในการจัดทำแผนพัฒนาท้องถิ่นในอนาคต

(1) ผลกระทบนำไปสู่นาคต

(1.1) ปัญหาสาธารณภัยต่างๆ ที่เกิดขึ้นในองค์กรปกครองส่วนท้องถิ่น อันได้แก่ ภัยแล้ง น้ำท่วม ดินโคลนถล่ม อุบัติเหตุทางถนน ที่เกิดขึ้นและส่งผลกระทบต่อประชาชนในพื้นที่ เกิดความเสียหายทั้งชีวิต

และทรัพย์สิน แนวทางการแก้ไข คือพิจารณาวางแผนการดำเนินการป้องกัน ก่อนเกิดเหตุ ระหว่างเกิดเหตุ หลังเกิดเหตุ บรรจุแผนงาน โครงการ กิจกรรม การให้ความช่วยเหลือต่างๆ จัดตั้งศูนย์ช่วยเหลือประชาชนขององค์กรปกครองส่วนท้องถิ่น เพื่อสามารถดำเนินการได้ทัน่วงที

(1.2) ปัญหาโรคระบาดที่เกิดจากคน เกิดจากสัตว์ ที่ส่งผลอันตรายหรือคร่าต่อชีวิตประชาชนและสัตว์ต่างๆ ในตำบล ซึ่งได้แก่ โรคไข้เลือดออก โรคมาลาเรีย โรคฉี่หนู โรคมือเท้าปาก รวมทั้งโรคติดเชื้อไวรัสโคโรนา -19 ที่เกิดขึ้นและระบาดอยู่ในวงกว้าง แนวทางการแก้ไขปัญหา คือ ฝึกอบรม ประชาสัมพันธ์ มาตรการป้องกัน ลงพื้นที่ระงับการเกิดโรคระบาด การทำลาย การรักษา

(1.3) ปัญหาประชาชนมีรายได้น้อย การศึกษาต่ำ ประชาชนในตำบลยังมีคนรายได้น้อย มีหนี้สินเยอะ ไม่เพียงพอในการดำรงชีวิต ค่าครองชีพสูง แนวทางการแก้ไขปัญหา ให้ความรู้เกี่ยวกับการประกอบอาชีพ สาธิตการประกอบอาชีพ ช่วยเหลือประชาชนซ่อมแซมบ้านคนจน ผู้มีรายได้น้อย ส่งเสริมด้านการศึกษาดู การจัดบริการสาธารณสุขด้านการศึกษา การจัดตั้งศูนย์พัฒนาเด็กเล็ก สนับสนุนกิจกรรมต่างๆ ให้กับเด็กนักเรียน

(1.4) ปัญหายาเสพติดในตำบล ในพื้นที่ยังไม่พบว่ามีการค้ายาเสพติด และยังไม่พบรายงานว่ามีผู้ติดยาเสพติด แต่เพื่อเป็นการป้องกัน มีแนวทางการป้องกัน โดยการลงพื้นที่ค้นหา การรณรงค์ป้องกันการให้ความรู้กับประชาชนได้ทราบถึงโทษของยาเสพติด

(1.5) ปัญหาการสัญจรไปมาของประชาชนในตำบล เนื่องจากในตำบลด้านโครงสร้างพื้นฐาน เส้นทางคมนาคมบางหมู่บ้านยังเป็น ถนนดิน ถนนลูกรัง ช่วงฤดูฝนถนนลื่น เป็นหลุมเป็นบ่อ เกิดปัญหาในการสัญจรไปมาของประชาชน เสี่ยงต่อการเกิดอุบัติเหตุ การคมนาคมล่าช้า แนวทางการแก้ไข จัดทำแผนงาน โครงการก่อสร้างถนนในเส้นทางสำคัญ พิจารณาเสนอสนับสนุนจากหน่วยงานอื่น

(2) ข้อสังเกต ข้อเสนอแนะ ผลจากการพัฒนา

(2.1) ข้อสังเกต จากการสำรวจข้อมูล การลงพื้นที่ในตำบล จะเห็นว่าประชาชนยังมีปัญหาที่ต้องดำเนินการแก้ไขอยู่มาก ดังนี้ ด้านการศึกษา สาธารณสุข ความมั่นคงปลอดภัยในชีวิตและทรัพย์สิน การศาสนา ศิลปวัฒนธรรม ประเพณี กีฬา สถานที่ที่ผ่อนคลายใจ สวัสดิการสังคม การเกษตร เศรษฐกิจ การพัฒนาอาชีพ เส้นทางคมนาคมขนส่ง/ไฟฟ้า/น้ำประปา/แหล่งน้ำเพื่ออุปโภค - บริโภค ด้านทรัพยากรและสิ่งแวดล้อม ขยะมูลฝอยและสิ่งปฏิกูล จากปัญหาด้านต่างๆ ประชาชนไม่สามารถแก้ไขปัญหาเองได้จึงต้องเสนอให้องค์กรปกครองส่วนท้องถิ่นแก้ไข ทำให้มีการเสนอโครงการเข้ามาเป็นจำนวนมาก ซึ่งงบประมาณขององค์กรปกครองส่วนท้องถิ่นนั้นมีจำกัดไม่เพียงพอต่อการจัดการได้

(2.2) ข้อเสนอแนะ จากข้อสังเกตดังกล่าว มีข้อเสนอแนะในการแก้ไขปัญหาต่างๆ ดังนี้ ปัญหาต่างๆ ที่ถูกเสนอมายังองค์กรปกครองส่วนท้องถิ่นนั้น ควรนำมาพิจารณาจัดลำดับความสำคัญโดยประชาคมท้องถิ่น ซึ่งมีหลายภาคส่วน ประกอบไปด้วย คณะกรรมการพัฒนาขององค์กรปกครองส่วนท้องถิ่น สมาชิกสภาท้องถิ่น ผู้นำหมู่บ้าน ตัวแทนส่วนราชการ รัฐวิสาหกิจ หน่วยงานที่เกี่ยวข้อง ประชาชนทั่วไป ร่วมกันพิจารณาจัดลำดับความสำคัญของโครงการ และพิจารณาบรรจุเข้าแผนพัฒนาท้องถิ่นต่อไป กรณีโครงการที่เกินศักยภาพที่ให้องค์กรปกครองส่วนท้องถิ่นเสนอขอรับการสนับสนุนจากหน่วยงานอื่น

(2.3) ผลจากการพัฒนา จากการพัฒนาที่ผ่านมาพบว่าองค์กรปกครองส่วนท้องถิ่นได้แก้ไข ปัญหาให้กับประชาชนได้ไม่ครอบคลุมทุกด้าน แต่ยังมีผลการประเมินอยู่ในเกณฑ์ที่ดี ประชาชนมีความพึงพอใจ แต่ก็ยังมีปัญหาที่จะต้องแก้ไขต่อไป ไม่ว่าจะเป็นด้านสิ่งแวดล้อมโดยเฉพาะการจัดการขยะมูลฝอย ปัญหายาเสพติด การมีรายได้ไม่แน่นอน การพนันที่ยังมีในพื้นที่ เส้นทางคมนาคมยังไม่ครบ เป็นต้น
